



КУРГАН

ИНВЕСТИЦИОННЫЕ ПЛОЩАДКИ НА ТЕРРИТОРИИ МИШКИНСКОГО МО



Основные характеристики муниципального округа

Наименование	Мишкинский муниципальный округ
Площадь	3,0 тыс. км ²
Численность населения	12,4 тыс. чел.
Расстояние до ж/д	Промежуточная железнодорожная станция Курганского региона Южно-Уральской железной дороги, находится на электрифицированном участке ж-д линии «Курган — Шумиха»
Преимущества	Расположен в западной части Курганской области и граничит с Альменевским, Шумихинским, Шадринским, Каргапольским, Юргамышским, Куртамышским округами. С запада на восток округ пересекают железнодорожная и автомобильная магистрали Курган — Челябинск. Округ богат запасами глины, насчитывается 75 больших и средних озер, среди которых есть пресные и соленые.
Субъекты предпринимательства	281 ед. – индивидуальных предпринимателей 41 ед. – юридических лиц

Перечень инвестиционных площадок (земельных участков), находящихся в государственной собственности, собственности субъекта РФ или муниципальной собственности, а также частные площадки

№ п/п	Наименование площадки (месторасположение)	Площадь, кв. м.	Разрешенное использование
1	Курганская область, Мишкинский МО, р.п. Мишкино, ул. Заводская, 38 45:12:030103:3	4 429	Хранение и переработка сельскохозяйственной продукции
2	Курганская область, Мишкинский МО, с. Новые Пески, 45:12:010901	Границы не установлены	Для сельскохозяйственного использования
3	Курганская область, Мишкинский МО, р.п. Мишкино, ул. МТС, 44 а 45:12:030107:75	63 536	Для сельскохозяйственного использования
4	Курганская область, Мишкинский МО, с. Островное, 169 км трассы «Иртыш» 45:12:020603:184	41 756	Для строительства автозаправочной станции со стоянкой большегрузных автомобилей
5	Курганская область, Мишкинский МО, р.п. Мишкино, ул. Береговая, 17 45:12:030112:969	356	Под промышленными объектами
6	Курганская область, Мишкинский МО, р.п. Мишкино, ул. Р. Крестьянская, 57 45:12:030103:16	10 800	Для не сельскохозяйственного использования

Перечень инвестиционных площадок (земельных участков), находящихся в государственной собственности, собственности субъекта РФ или муниципальной собственности, а также частные площадки

№ п/п	Наименование площадки (месторасположение)	Площадь, кв. м.	Разрешенное использование
7	Местоположение установлено относительно ориентира, расположенного в границах участка. Ориентир Виноводочный цех. Почтовый адрес ориентира: Курганская обл, р-н Мишкинский, рп Мишкино, ул Победы, 61 45:12:030111:7	5 240	для производственных нужд
8	Местоположение установлено относительно ориентира, расположенного в границах участка. Почтовый адрес ориентира: Курганская обл, р-н Мишкинский, р.п. Мишкино, ул. Победы, 61 45:12:030111:189	60 000	для строительства завода по изготовлению керамического кирпича
9	Местоположение установлено относительно ориентира, расположенного за пределами участка. Ориентир жилой дом. Почтовый адрес ориентира: обл. Курганская, р-н Мишкинский, рп. Мишкино, ул. Интернациональная, дом 25 45:12:030101:347	5 866	для проектирования и строительства автомобильной газозаправочной станции

Перечень инвестиционных площадок (земельных участков), находящихся в государственной собственности, собственности субъекта РФ или муниципальной собственности, а также частные площадки

№ п/п	Наименование площадки (месторасположение)	Площадь, кв. м.	Разрешенное использование
10	Курганская обл, р-н Мишкинский, с. Новые Пески, в границах ТОО "Нива" в урочище "Степь", 45:12:011101:85	132 148	Для сельскохозяйственного использования
11	обл. Курганская, р-н Мишкинский, с. Коровье, 45:12:042102:210	140 000	Для сельскохозяйственного использования
12	Курганская обл, р-н Мишкинский, с. Новые Пески, в границах ТОО "Нива", в урочище "Спиридон", 45:12:011101:84	255 320	Для сельскохозяйственного использования
13	обл. Курганская, р-н Мишкинский, в границах ТОО Восток, 45:12:000000:173	276 014	Для сельскохозяйственного использования
14	Курганская обл, р-н Мишкинский, с. Коровье, в границах ТОО "Восток", урочище Варгольских, 45:12:042102:222	110 382	Для сельскохозяйственного использования
15	Курганская область, Мишкинский район, с. Купай, в границах ТОО "Купай", 45:12:000000:1412	104 999	Для сельскохозяйственного использования

Перечень инвестиционных площадок (земельных участков), находящихся в государственной собственности, собственности субъекта РФ или муниципальной собственности, а также частные площадки

№ п/п	Наименование площадки (месторасположение)	Площадь, кв. м.	Разрешенное использование
16	Курганская обл, р-н Мишкинский, с Первомайское, на землях бывшего совхоза "Такташинский", 45:12:020601:72	1 469 800	Для сельскохозяйственного производства
17	Курганская обл, р-н Мишкинский, на землях бывшего совхоза "Мишкинский", 45:12:042101:78	60 100	Для сельскохозяйственного производства
18	Курганская обл, р-н Мишкинский, с. Масли, в границах бывшего совхоза "Мишкинский", Маслинского сельсовета, массив между озерами Сергино и Малое Кривое вдоль полевой дороги Масли-Хохлы, поля по Петуховской дороге за озерами Сергино и Кривое, 45:12:041101:1049	4 600 507	Для сельскохозяйственного производства
19	Курганская обл, р-н Мишкинский, с. Масли, в границах бывшего совхоза "Мишкинский", Маслинского сельсовета, между озерами Окунево и Б. Кривое, 45:12:041101:1050	1 300 000	Для сельскохозяйственного производства

Перечень инвестиционных площадок (земельных участков), находящихся в государственной собственности, собственности субъекта РФ или муниципальной собственности, а также частные площадки

№ п/п	Наименование площадки (месторасположение)	Площадь, кв. м.	Разрешенное использование
20	Курганская обл, р-н Мишкинский, с. Масли, в границах бывшего совхоза "Мишкинский", Маслинского сельсовета от озера Макаркино в сторону села Масли, 45:12:041901:57	399 493	Для сельскохозяйственного использования
21	Курганская обл, р-н Мишкинский, с. Масли, в границах бывшего совхоза "Мишкинский", Маслинского сельсовета, у д. Красноярка, участок расположен южнее озера Мыркайник, 45:12:041901:58	420 000	Для сельскохозяйственного использования
22	Курганская обл, р-н Мишкинский, с. Масли, в границах бывшего совхоза "Мишкинский", Маслинского сельсовета, у д. Красноярка, участок расположен южнее озера Соленое, 45:12:041901:59	1 260 000	Для сельскохозяйственного использования
23	Курганская обл, р-н Мишкинский, на землях бывшего совхоза "Мишкинский", 45:12:042101:75	1 331 800	Для сельскохозяйственного использования

Перечень инвестиционных площадок (земельных участков), находящихся в государственной собственности, собственности субъекта РФ или муниципальной собственности, а также частные площадки

№ п/п	Наименование площадки (месторасположение)	Площадь, кв. м.	Разрешенное использование
24	Курганская обл, р-н Мишкинский, на землях бывшего совхоза "Мишкинский", 45:12:042101:76	747 100	Для ведения сельскохозяйственного производства
25	Курганская обл, р-н Мишкинский, на землях бывшего совхоза "Мишкинский", 45:12:042101:77	715 600	Для ведения сельскохозяйственного производства
26	Курганская область, р-н Мишкинский, на землях бывшего совхоза "Севастьяновский", 45:12:040104:92	30 100	Для ведения сельскохозяйственного производства
27	Курганская область, Мишкинский район, Островнинский сельсовет, в границах ТОО "Севастьяновское", 45:12:040104:94	162 300	Для ведения сельскохозяйственного производства
28	Курганская обл, р-н Мишкинский, с Первомайское, на землях бывшего совхоза "Такташинский", в урочище "Кривая берёза", 45:12:010802:106	776 400	Для ведения сельскохозяйственного производства

Перечень инвестиционных площадок (земельных участков), находящихся в государственной собственности, собственности субъекта РФ или муниципальной собственности, а также частные площадки

№ п/п	Наименование площадки (месторасположение)	Площадь, кв. м.	Разрешенное использование
29	Курганская область, Мишкинский м.о., в границах ТОО "Мыркайское", 45:12:042102:156	426 000	Для ведения крестьянского (фермерского) хозяйства
30	Курганская область, Мишкинский м.о., в границах ТОО "Мыркайское", 45:12:042102:157	99 000	Для ведения крестьянского (фермерского) хозяйства
31	Курганская область, Мишкинский м.о., село Первомайское, на землях бывшего совхоза "Такташинский" , 45:12:011102:83	28 800	данные отсутствуют
32	Курганская область, Мишкинский район, с. Коровье, 45:12:042102:116	221 052	данные отсутствуют
33	Курганская область, Мишкинский район, с. Коровье, 45:12:042102:117	9 940	данные отсутствуют
34	Курганская область, Мишкинский район, с. Коровье, 45:12:042102:118	2 944	данные отсутствуют

Перечень инвестиционных площадок (земельных участков), находящихся в государственной собственности, собственности субъекта РФ или муниципальной собственности, а также частные площадки

№ п/п	Наименование площадки (месторасположение)	Площадь, кв. м.	Разрешенное использование
35	Курганская область, Мишкинский район, с. Коровье, 45:12:042102:119	42 078	данные отсутствуют
36	Курганская область, Мишкинский район, д. Сосново, в границах ТОО "Луч" в урочище "Манаковская степь", 45:12:042102:220	300 086	Для ведения крестьянского хозяйства
37	Курганская область, Мишкинский район, с. Краснознаменское, на землях бывшего совхоза "2-я Пятилетка", 45:12:041304:96	753 600	Для ведения сельскохозяйственного производства
38	Курганская область, Мишкинский район, с. Краснознаменское, на землях бывшего совхоза "2-я Пятилетка", 45:12:041304:98	727 500	Для ведения сельскохозяйственного производства
39	Курганская область, Мишкинский район, с. Варлаково, в границах ТОО "Миасс", западнее бол. Суконное, 45:12:020201:147	210404	Для ведения крестьянского (фермерского) хозяйства

Перечень инвестиционных площадок (земельных участков), находящихся в государственной собственности, собственности субъекта РФ или муниципальной собственности, а также частные площадки

№ п/п	Наименование площадки (месторасположение)	Площадь, кв. м.	Разрешенное использование
40	Курганская область, Мишкинский район, с. Краснознаменское, на землях бывшего совхоза "2-я Пятилетка", 45:12:041303:581	231 700	Для ведения сельскохозяйственного производства
41	Курганская область, Мишкинский район, с. Краснознаменское, на землях бывшего совхоза "2-я Пятилетка", 45:12:041303:582	3 348 500	Для ведения сельскохозяйственного производства
42	Курганская область, мишкинский район, в границах ТОО "Миасс", 45:12:000000:338	851 339	Для ведения крестьянского (фермерского) хозяйства
43	Курганская обл, р-н Мишкинский, Первомайский сельсовет, в границах ТОО "Такташинское", 45:12:000000:653	1 384 666	Для сельскохозяйственного использования
44	Курганская область, Мишкинский район, с. Шаламово, на землях бывшего колхоза "Северный", 45:12:010301:2	1 912 400	Для ведения сельскохозяйственного производства
45	Курганская область, Мишкинский район, с. Шаламово, на землях бывшего колхоза "Северный", 45:12:010301:3	362 200	Для ведения сельскохозяйственного производства

Перечень инвестиционных площадок (земельных участков), находящихся в государственной собственности, собственности субъекта РФ или муниципальной собственности, а также частные площадки

№ п/п	Наименование площадки (месторасположение)	Площадь, кв. м.	Разрешенное использование
46	Курганская область, Мишкинский район, с. Шаламово, на землях бывшего колхоза "Северный", 45:12:010301:4	750 900	Для ведения сельскохозяйственного производства
47	Курганская область, мишкинский район, с. Шаламово в северо-западной части Мишкинского кадастрового района, 45:12:010303:71	180 000	Для сельскохозяйственного использования
48	Курганская область, Мишкинский район, с. Шаламово, на землях бывшего колхоза "Северный", 45:12:010303:88	1 974 500	Для ведения сельскохозяйственного производства
49	Курганская область, Мишкинский район, с. Купай, в границах ТОО "Купайское", в 2 км. западнее д. Троицкое, урочище "У Ефремово", 45:12:010501:189	362 637	Для сельскохозяйственного использования
50	Курганская область, Мишкинский район, с. Кирово, в границах ТОО им "Кирова", 45:12:010502:39	320 000	Для сельскохозяйственного использования

Перечень инвестиционных площадок (земельных участков), находящихся в государственной собственности, собственности субъекта РФ или муниципальной собственности, а также частные площадки

№ п/п	Наименование площадки (месторасположение)	Площадь, кв. м.	Разрешенное использование
51	Курганская область, Мишкинский район, в границах ТОО "Миасс", 45:12:000000:155	736 296	Для ведения крестьянского (фермерского) хозяйства
52	Курганская область, Мишкинский район, р.п. Мишкино, ул. Железнодорожные дома, 5, 45:12:030113:536	50	Для установки временной торговой палатки
53	Курганская область, Мишкинский район, р.п. Мишкино, примерно 27 м. на запад от ориентира, расположенного по адресу: Курганская область, Мишкинский район, р.п. Мишкино, ул. Р. Крестьянская, 38	15	для размещения НТО
54	Курганская область, Мишкинский район, р.п. Мишкино, примерно 3м. на северо-запад от ориентира, расположенного по адресу: Курганская область, Мишкинский район, р.п. Мишкино, ул. Почтовая, 2а	15	для размещения НТО
55	р.п. Мишкино, примерно 10м. на восток от ориентира, расположенного по адресу: Курганская область, Мишкинский район, р.п. Мишкино, ул. Р. Крестьянская, 46	20	для размещения НТО

Перечень инвестиционных площадок (земельных участков), находящихся в государственной собственности, собственности субъекта РФ или муниципальной собственности, а также частные площадки

№ п/п	Наименование площадки (месторасположение)	Площадь, кв. м.	Разрешенное использование
56	Курганская область, Мишкинский район, р.п. Мишкино, примерно 4 м. на запад от ориентира, расположенного по адресу: ул. Р.Крестьянская, в районе средней школы	20	для размещения НТО
57	Курганская область, Мишкинский район, р.п. Мишкино, примерно 35 м. на юго-запад от ориентира, расположенного по адресу: ул. Ленина, 2	37	для размещения НТО
58	Курганская область, Мишкинский район, р.п. Мишкино, примерно 17 м. на юго-восток от ориентира, расположенного по адресу: ул. Р.Крестьянская, 17А, здание техобслуживания	25	для размещения НТО



КУРГАН

ИНВЕСТИЦИОННЫЕ ПЛОЩАДКИ ДЛЯ РАЗМЕЩЕНИЯ ПРОЕКТОВ В СФЕРЕ ПРОМЫШЛЕННОСТИ



**Курганская область, Мишкинский МО,
р.п. Мишкино, ул. Заводская, 38**

Площадь площадки	4429 кв.м
Кадастровый номер участка/квартала	45:12:030103:3
Собственник	Муниципальная собственность
Категория земель	Земли населенных пунктов
Вид разрешенного использования	Хранение и переработка сельскохозяйственной продукции
Электроснабжение	ПС 110/10 кВ «Маяк» ВЛ-10 кВ «Мишкино-2» ТП 10/0,4кВ №1741-М «Садовая» ВЛ-0,4 кВ ф.№72 «пер.Заводской». Свободная мощность 15 кВт.
Газоснабжение	L=0,05 км, газопровод высокого давления P=0,6 Мпа, Ø 110 мм. Свободная мощность 0,1 тыс.м3/ч
Водоснабжение	Возможно строительство индивидуального водоснабжения. Точную информацию о количестве и качестве подземных вод можно получить только по результатам геологоразведочных работ.
Водоотведение	Возможно строительство локальной канализации с отводом нечистот в септик.
Подъездные пути	Обеспечены асфальтовым покрытием
Механизм предоставления инвестиционной площадки	1) предоставление земельного участка в аренду без проведения торгов в целях реализации масштабного инвестиционного проекта с последующим правом выкупа; 2) аукцион по аренде/собственности земельного участка.



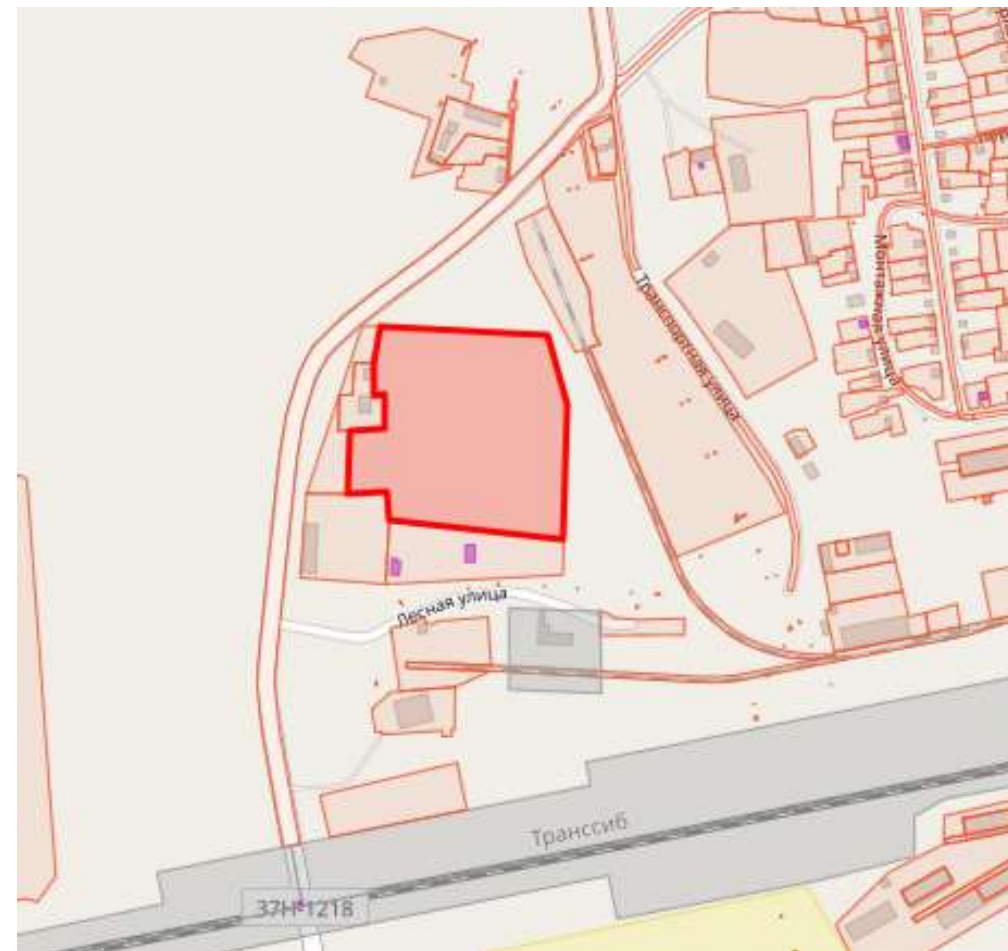
**Местоположение установлено относительно ориентира, расположенного в границах участка.
Ориентир Виноводочный цех. Почтовый адрес ориентира: Курганская обл, р-н Мишкинский, рп
Мишкино, ул Победы, 61**

Площадь площадки	5 240 кв. м
Кадастровый номер участка/квартала	45:12:030111:7
Собственник	Земельный участок, государственная собственность на который не разграничена
Категория земель	Земли населенных пунктов
Вид разрешенного использования	для производственных нужд
Механизм предоставления инвестиционной площадки	1) предоставление земельного участка в аренду без проведения торгов в целях реализации масштабного инвестиционного проекта с последующим правом выкупа; 2) аукцион по аренде/собственности земельного участка.



**Местоположение установлено относительно ориентира, расположенного в границах участка.
Почтовый адрес ориентира: Курганская обл, р-н Мишкинский, р.п. Мишкино, ул. Победы, 61**


Площадь площадки	60 000 кв. м
Кадастровый номер участка/квартала	45:12:030111:189
Собственник	Муниципальная собственность
Категория земель	Земли населенных пунктов
Вид разрешенного использования	для строительства завода по изготовлению керамического кирпича
Механизм предоставления инвестиционной площадки	1) предоставление земельного участка в аренду без проведения торгов в целях реализации масштабного инвестиционного проекта с последующим правом выкупа; 2) аукцион по аренде/собственности земельного участка.





КУРГАН

ИНВЕСТИЦИОННЫЕ ПЛОЩАДКИ ДЛЯ РАЗМЕЩЕНИЯ ПРОЕКТОВ В СФЕРЕ АПК



**Курганская область, Мишкинский МО, р.п. Мишкино,
ул. МТС, 44 а**

Площадь площадки	63 536 кв.м
Кадастровый номер участка/квартала	45:12:030107:75
Собственник	Частная собственность
Стоимость	По согласованию с собственником
Категория земель	Земли населенных пунктов
Вид разрешенного использования	Для сельскохозяйственного использования
Электроснабжение	ПС 110/10 кВ «Маяк» ВЛ-10 кВ «Такташи».Свободная мощность 15 кВт.
Газоснабжение	L=0,08 км, газопровод высокого давления P=0,6 Мпа, Ø 110 мм. Свободная мощность 0,3 тыс.м3/ч
Водоснабжение	Возможно строительство индивидуального водоснабжения. Точную информацию о количестве и качестве подземных вод можно получить только по результатам геологоразведочных работ.
Водоотведение	Возможно строительство локальной канализации с отводом нечистот в септик.
Подъездные пути	Обеспечены асфальтовым покрытием



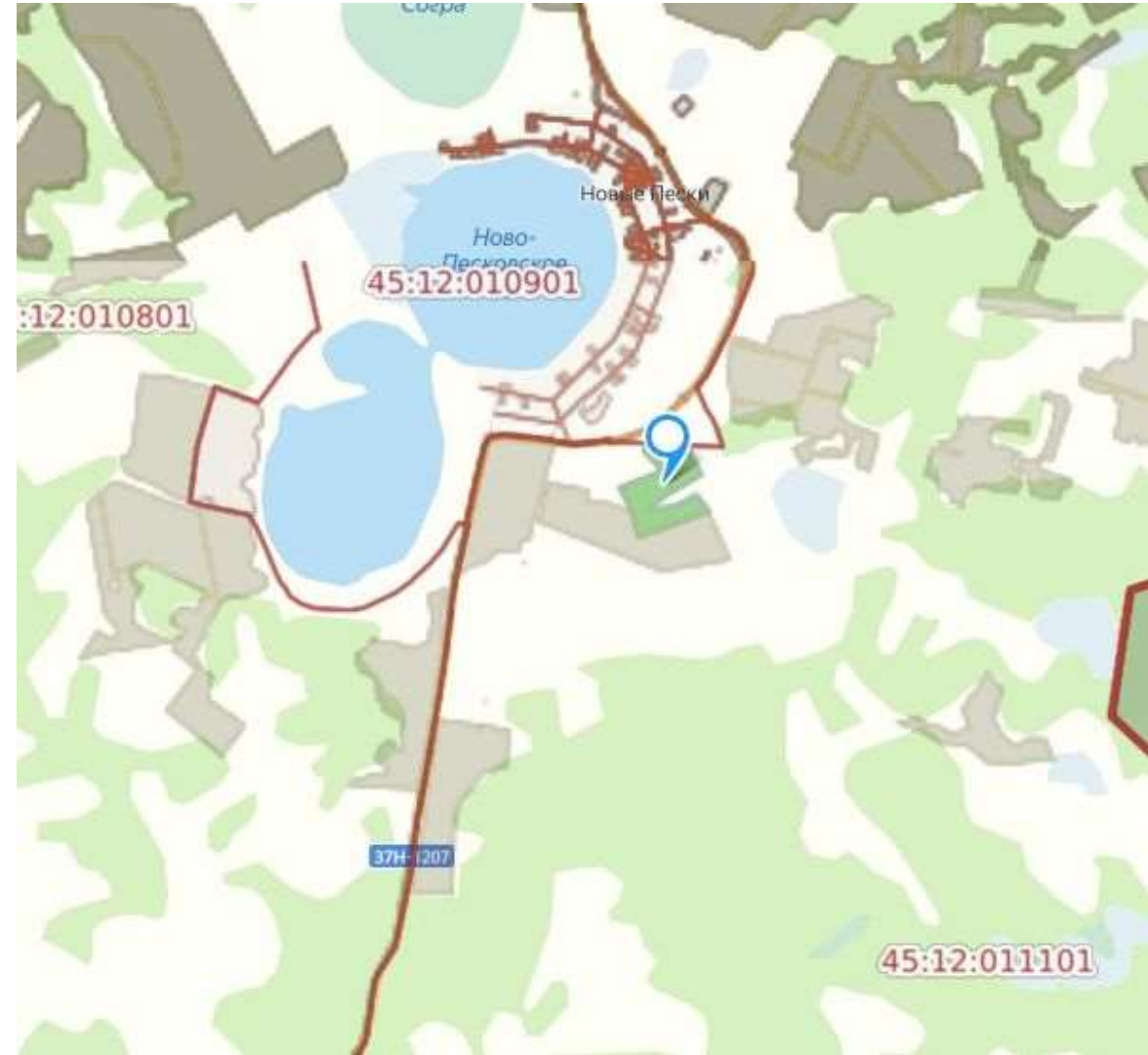
Курганская область, Мишкинский МО, с. Новые Пески

Площадь площадки	Границы не установлены
Кадастровый номер участка/квартала	45:12:010901
Собственник	Земельный участок, государственная собственность на который не разграничена
Категория земель	Земли населенных пунктов
Вид разрешенного использования	Для сельскохозяйственного использования
Электроснабжение	ПС 110/10 кВ «Маяк» ВЛ-10 кВ «Мишкино». Свободная мощность 15 кВт.
Газоснабжение	L=48,0 км, газопровод высокого давления P=0,6 Мпа, Ø 160 мм. Свободная мощность 0,005 тыс.м3/ч
Водоснабжение	Возможно строительство индивидуального водоснабжения. Точную информацию о количестве и качестве подземных вод можно получить только по результатам геологоразведочных работ.
Водоотведение	Возможно строительство локальной канализации с отводом нечистот в септик.
Подъездные пути	Обеспечены асфальтовым покрытием
Механизм предоставления инвестиционной площадки	1) предоставление земельного участка в аренду без проведения торгов в целях реализации масштабного инвестиционного проекта с последующим правом выкупа; 2) аукцион по аренде/собственности земельного участка.



Курганская обл, р-н Мишкинский, с. Новые Пески, в границах ТОО "Нива" в урочище "Степь"

Площадь площадки	132 148 кв. м
Кадастровый номер участка/квартала	45:12:011101:85
Собственник	Государственная субъекта РФ
Категория земель	Земли сельскохозяйственного назначения
Вид разрешенного использования	Для сельскохозяйственного использования
Механизм предоставления инвестиционной площадки	1) предоставление земельного участка в аренду без проведения торгов в целях реализации масштабного инвестиционного проекта с последующим правом выкупа; 2) аукцион по аренде/собственности земельного участка.



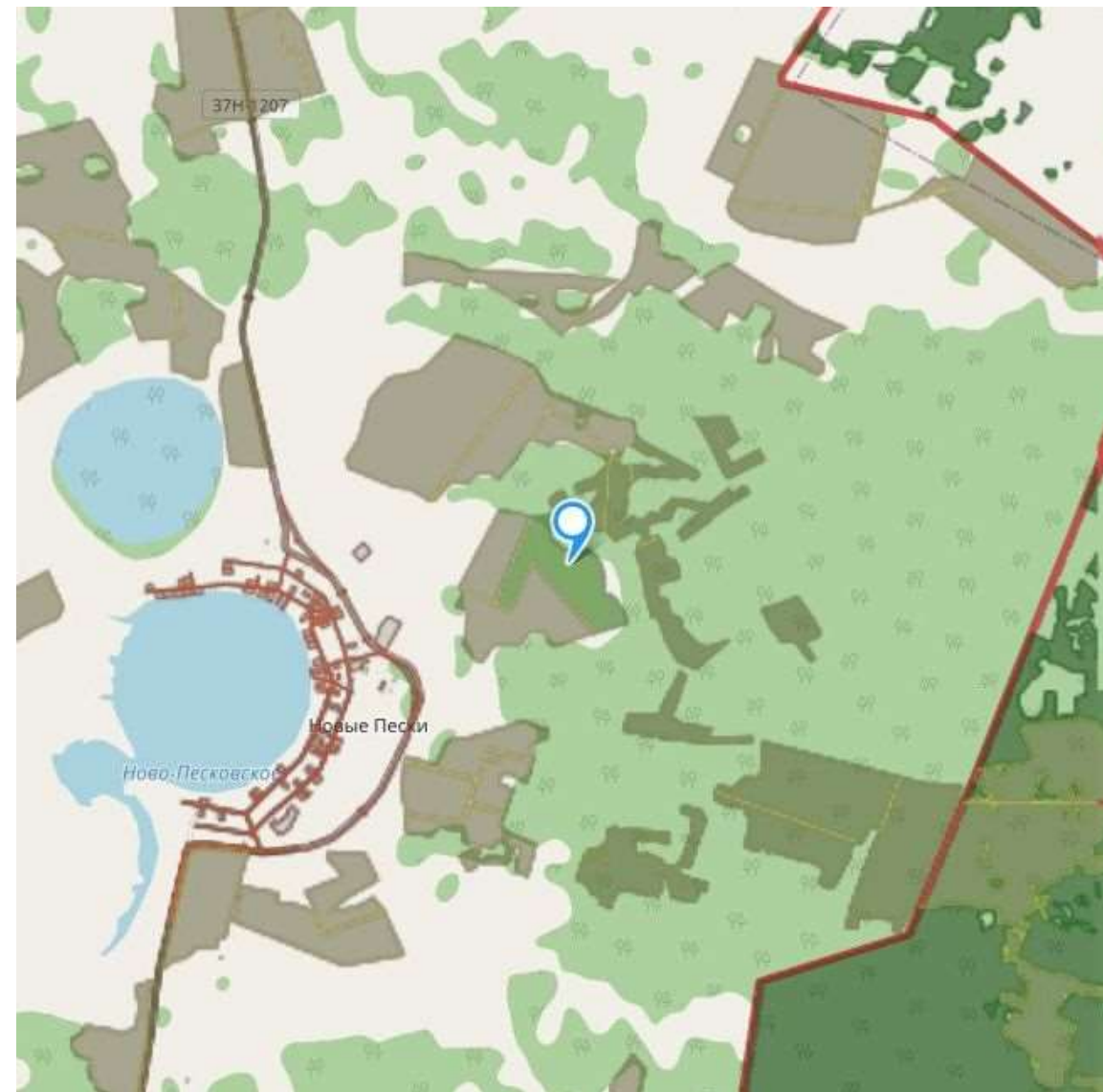
обл. Курганская, р-н Мишкинский, с. Коровье

Площадь площадки	140 000 кв.м
Кадастровый номер участка/квартала	45:12:042102:210
Собственник	Государственная субъекта РФ
Категория земель	Земли сельскохозяйственного назначения
Вид разрешенного использования	для сельскохозяйственного использования
Механизм предоставления инвестиционной площадки	1) предоставление земельного участка в аренду без проведения торгов в целях реализации масштабного инвестиционного проекта с последующим правом выкупа; 2) аукцион по аренде/собственности земельного участка.



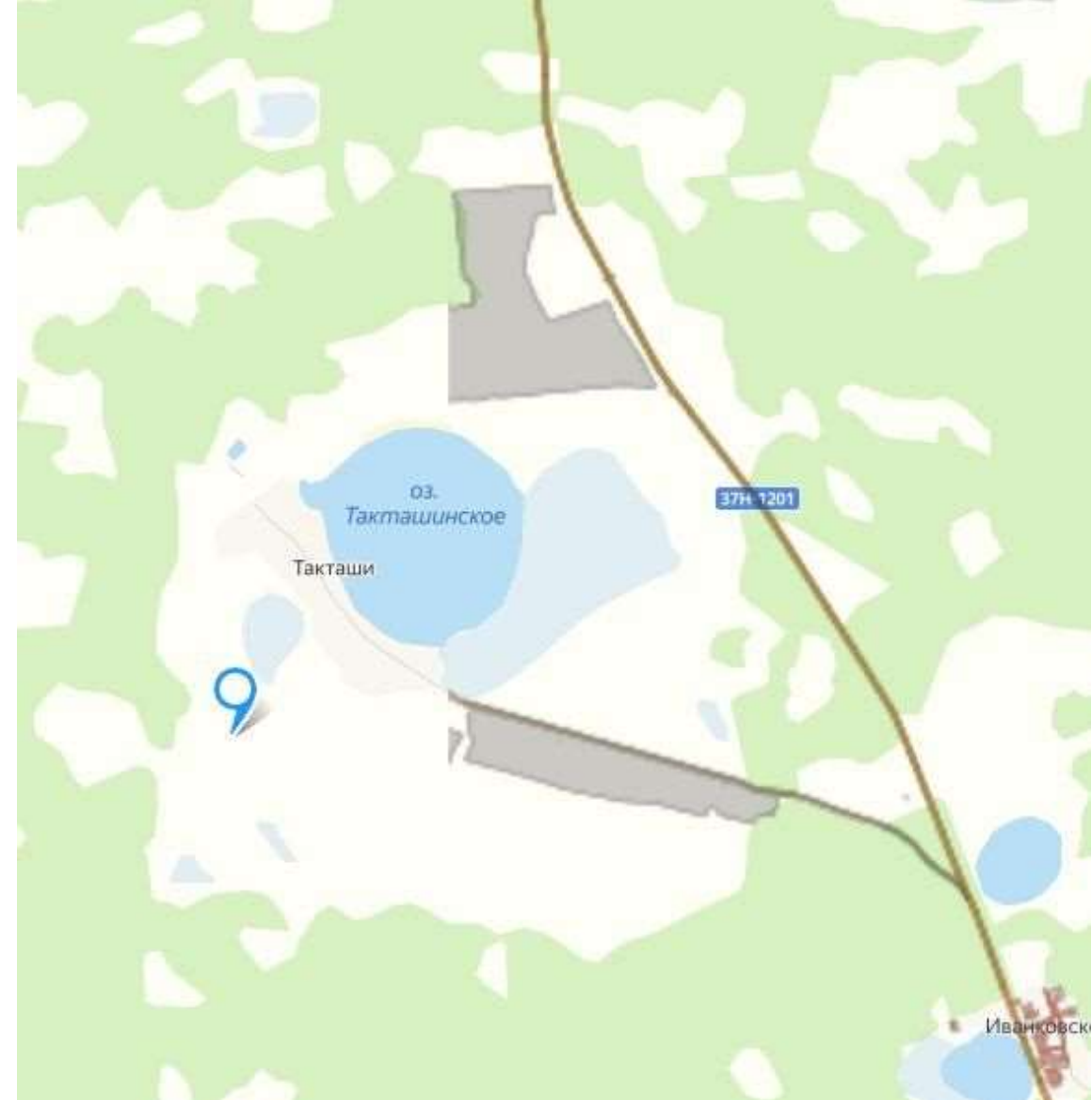
Курганская обл, р-н Мишкинский, с. Новые Пески, в границах ТОО "Нива", в урочище "Спиридон"

Площадь площадки	255 320 кв.м
Кадастровый номер участка/квартала	45:12:011101:84
Собственник	Государственная субъекта РФ
Категория земель	Земли сельскохозяйственного назначения
Вид разрешенного использования	для сельскохозяйственного использования
Механизм предоставления инвестиционной площадки	1) предоставление земельного участка в аренду без проведения торгов в целях реализации масштабного инвестиционного проекта с последующим правом выкупа; 2) аукцион по аренде/собственности земельного участка.



обл. Курганская, р-н Мишкинский, в границах ТОО Восток

Площадь площадки	276 014 кв.м.
Кадастровый номер участка/квартала	45:12:000000:173
Собственник	Государственная субъекта РФ
Категория земель	Земли сельскохозяйственного назначения
Вид разрешенного использования	для сельскохозяйственного использования
Механизм предоставления инвестиционной площадки	1) предоставление земельного участка в аренду без проведения торгов в целях реализации масштабного инвестиционного проекта с последующим правом выкупа; 2) аукцион по аренде/собственности земельного участка.



Курганская обл, р-н Мишкинский, с. Коровье, в границах ТОО "Восток", урочище Варгольских

Площадь площадки	110 382 кв.м
Кадастровый номер участка/квартала	45:12:042102:222
Собственник	Государственная субъекта РФ
Категория земель	Земли сельскохозяйственного назначения
Вид разрешенного использования	для сельскохозяйственного использования
Механизм предоставления инвестиционной площадки	1) предоставление земельного участка в аренду без проведения торгов в целях реализации масштабного инвестиционного проекта с последующим правом выкупа; 2) аукцион по аренде/собственности земельного участка.



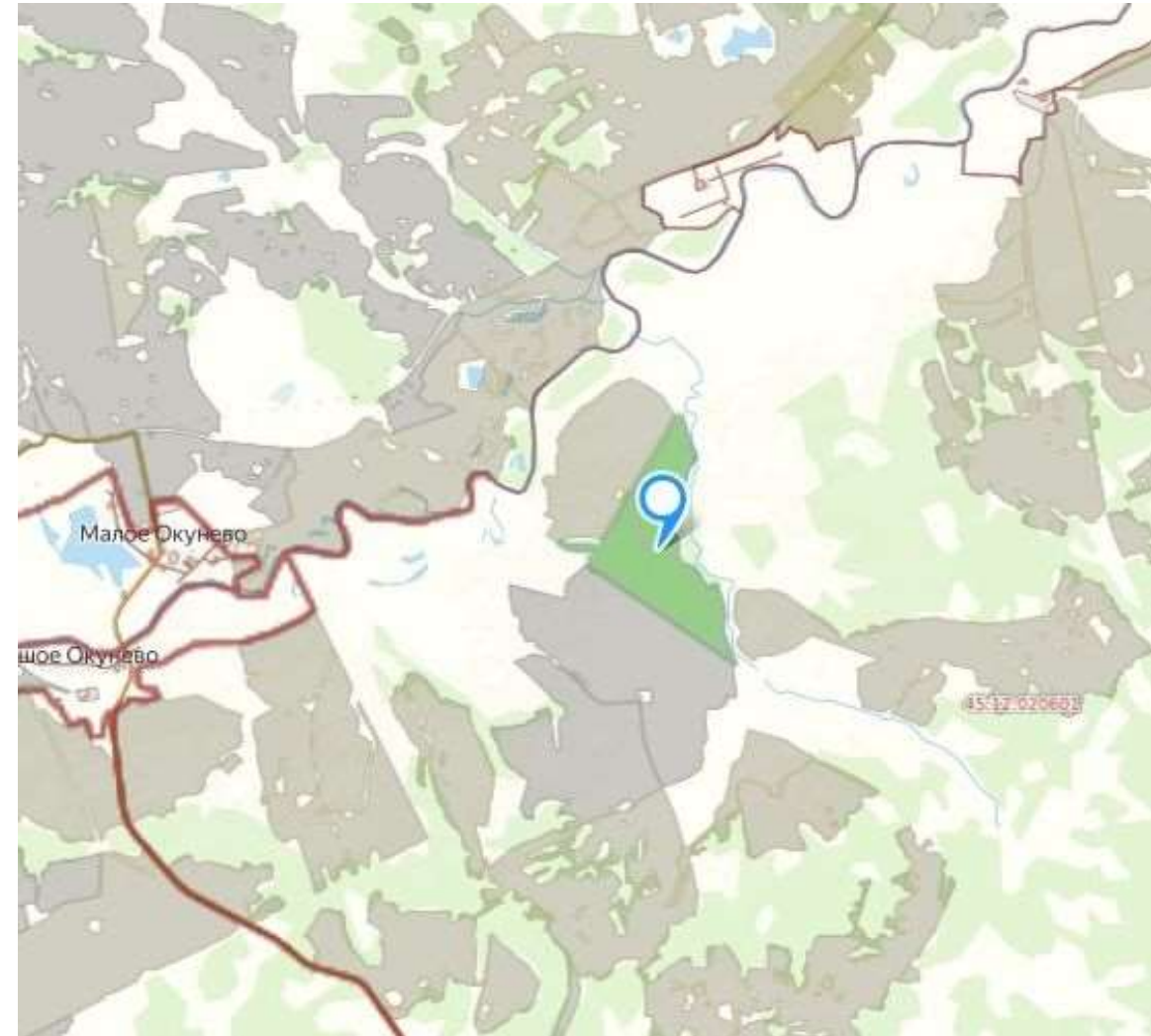
Курганская область, Мишкинский район, с. Купай, в границах ТОО "Купай"

Площадь площадки	104 999 кв.м
Кадастровый номер участка/квартала	45:12:000000:1412
Собственник	Государственная субъекта РФ
Категория земель	Земли сельскохозяйственного назначения
Вид разрешенного использования	для сельскохозяйственного использования
Механизм предоставления инвестиционной площадки	1) предоставление земельного участка в аренду без проведения торгов в целях реализации масштабного инвестиционного проекта с последующим правом выкупа; 2) аукцион по аренде/собственности земельного участка.



Курганская обл, р-н Мишкинский, с Первомайское, на землях бывшего совхоза "Такташинский"

Площадь площадки	1 469 800 кв.м.
Кадастровый номер участка/квартала	45:12:020601:72
Собственник	Государственная субъекта РФ
Категория земель	Земли сельскохозяйственного назначения
Вид разрешенного использования	для ведения сельскохозяйственного производства
Механизм предоставления инвестиционной площадки	1) предоставление земельного участка в аренду без проведения торгов в целях реализации масштабного инвестиционного проекта с последующим правом выкупа; 2) аукцион по аренде/собственности земельного участка.



Курганская обл, р-н Мишкинский, на землях бывшего совхоза "Мишкинский"

Площадь площадки	60 100 кв.м
Кадастровый номер участка/квартала	45:12:042101:78
Собственник	Государственная субъекта РФ
Категория земель	Земли сельскохозяйственного назначения
Вид разрешенного использования	для ведения сельскохозяйственного производства
Механизм предоставления инвестиционной площадки	1) предоставление земельного участка в аренду без проведения торгов в целях реализации масштабного инвестиционного проекта с последующим правом выкупа; 2) аукцион по аренде/собственности земельного участка.



**Курганская обл, р-н Мишкинский, с. Масли, в границах бывшего совхоза "Мишкинский",
Маслинского сельсовета, массив между озерами Сергино и Малое Кривое вдоль полевой дороги
Масли-Хохлы, поля по Петуховской дороге за озерами Сергино и Кривое**

Площадь площадки	4 600 507 кв.м
Кадастровый номер участка/квартала	45:12:041101:1049
Собственник	Государственная субъекта РФ
Категория земель	Земли сельскохозяйственного назначения
Вид разрешенного использования	для сельскохозяйственного производства
Механизм предоставления инвестиционной площадки	1) предоставление земельного участка в аренду без проведения торгов в целях реализации масштабного инвестиционного проекта с последующим правом выкупа; 2) аукцион по аренде/собственности земельного участка.



Курганская обл, р-н Мишкинский, с. Масли, в границах бывшего совхоза "Мишкинский",
Маслинского сельсовета, между озерами Окунево и Б.Кривое

Площадь площадки	1 300 000 кв.м
Кадастровый номер участка/квартала	45:12:041101:1050
Собственник	Государственная субъекта РФ
Категория земель	Земли сельскохозяйственного назначения
Вид разрешенного использования	для сельскохозяйственного производства
Механизм предоставления инвестиционной площадки	1) предоставление земельного участка в аренду без проведения торгов в целях реализации масштабного инвестиционного проекта с последующим правом выкупа; 2) аукцион по аренде/собственности земельного участка.



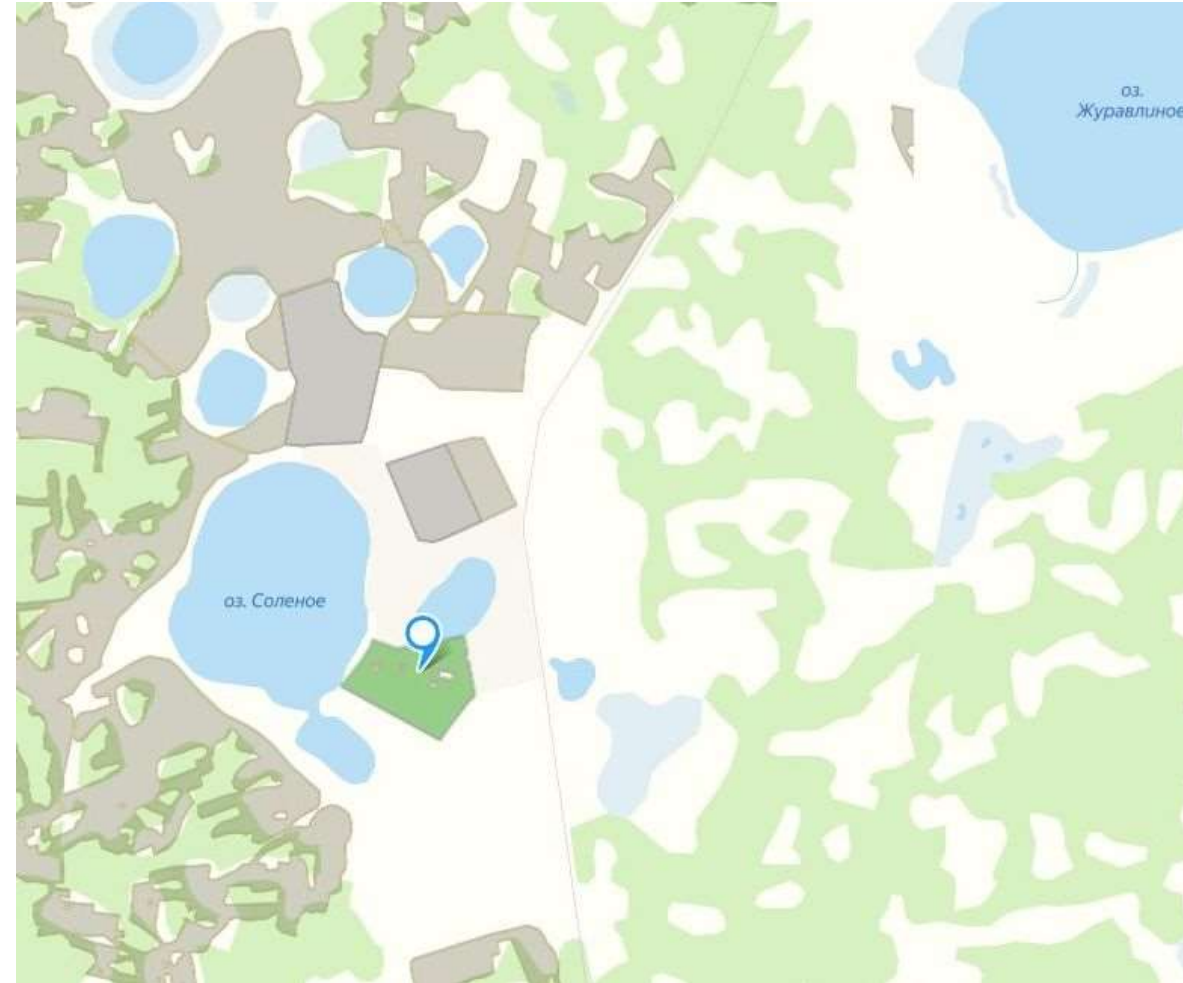
Курганская обл, р-н Мишкинский, с. Масли, в границах бывшего совхоза "Мишкинский",
Маслинского сельсовета от озера Макаркино в сторону села Масли

Площадь площадки	399 493 кв.м
Кадастровый номер участка/квартала	45:12:041901:57
Собственник	Государственная субъекта РФ
Категория земель	Земли сельскохозяйственного назначения
Вид разрешенного использования	Для сельскохозяйственного использования
Механизм предоставления инвестиционной площадки	1) предоставление земельного участка в аренду без проведения торгов в целях реализации масштабного инвестиционного проекта с последующим правом выкупа; 2) аукцион по аренде/собственности земельного участка.



**Курганская обл, р-н Мишкинский, с. Масли, в границах бывшего совхоза "Мишкинский",
Маслинского сельсовета, у д. Красноярка, участок расположен южнее озера Мыркайник**

Площадь площадки	420 000 кв.м
Кадастровый номер участка/квартала	45:12:041901:58
Собственник	Государственная субъекта РФ
Категория земель	Земли сельскохозяйственного назначения
Вид разрешенного использования	Для сельскохозяйственного использования
Механизм предоставления инвестиционной площадки	1) предоставление земельного участка в аренду без проведения торгов в целях реализации масштабного инвестиционного проекта с последующим правом выкупа; 2) аукцион по аренде/собственности земельного участка.



**Курганская обл, р-н Мишкинский, с. Масли, в границах бывшего совхоза "Мишкинский",
Маслинского сельсовета, у д. Красноярка, участок расположен южнее озера Соленое**

Площадь площадки	1 260 000 кв.м
Кадастровый номер участка/квартала	45:12:041901:59
Собственник	Государственная субъекта РФ
Категория земель	Земли сельскохозяйственного назначения
Вид разрешенного использования	Для сельскохозяйственного использования
Механизм предоставления инвестиционной площадки	1) предоставление земельного участка в аренду без проведения торгов в целях реализации масштабного инвестиционного проекта с последующим правом выкупа; 2) аукцион по аренде/собственности земельного участка.



Курганская обл, р-н Мишкинский, на землях бывшего совхоза "Мишкинский"

Площадь площадки	1 331 800 кв.м
Кадастровый номер участка/квартала	45:12:042101:75
Собственник	Государственная субъекта РФ
Категория земель	Земли сельскохозяйственного назначения
Вид разрешенного использования	Для сельскохозяйственного использования
Механизм предоставления инвестиционной площадки	1) предоставление земельного участка в аренду без проведения торгов в целях реализации масштабного инвестиционного проекта с последующим правом выкупа; 2) аукцион по аренде/собственности земельного участка.



Курганская обл, р-н Мишкинский, на землях бывшего совхоза "Мишкинский"

Площадь площадки	747 100 кв.м
Кадастровый номер участка/квартала	45:12:042101:76
Собственник	Государственная субъекта РФ
Категория земель	Земли сельскохозяйственного назначения
Вид разрешенного использования	для ведения сельскохозяйственного производства
Механизм предоставления инвестиционной площадки	1) предоставление земельного участка в аренду без проведения торгов в целях реализации масштабного инвестиционного проекта с последующим правом выкупа; 2) аукцион по аренде/собственности земельного участка.



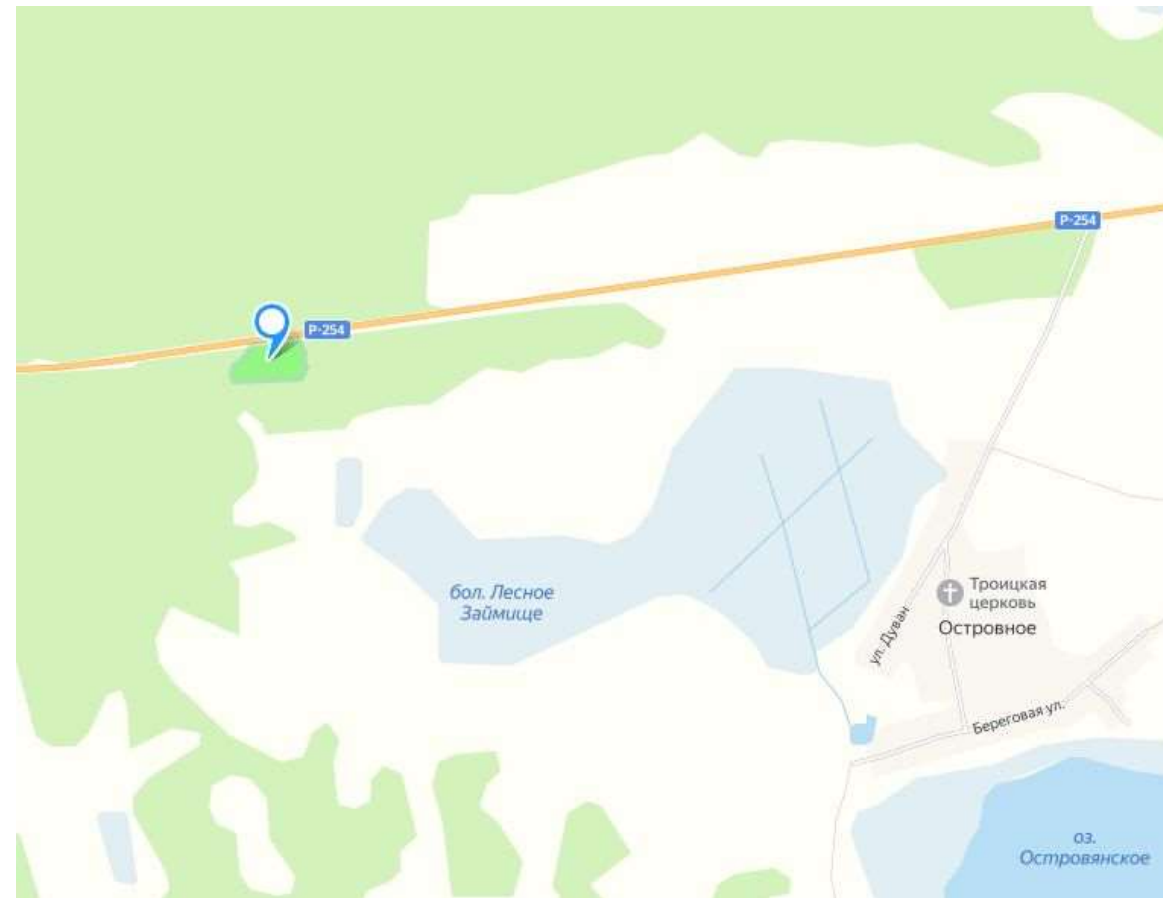
Курганская обл, р-н Мишкинский, на землях бывшего совхоза "Мишкинский"

Площадь площадки	715 600 кв.м
Кадастровый номер участка/квартала	45:12:042101:77
Собственник	Государственная субъекта РФ
Категория земель	Земли сельскохозяйственного назначения
Вид разрешенного использования	для ведения сельскохозяйственного производства
Механизм предоставления инвестиционной площадки	1) предоставление земельного участка в аренду без проведения торгов в целях реализации масштабного инвестиционного проекта с последующим правом выкупа; 2) аукцион по аренде/собственности земельного участка.



Курганская область, р-н Мишкинский, на землях бывшего совхоза "Севастьяновский"

Площадь площадки	30 100 кв.м
Кадастровый номер участка/квартала	45:12:040104:92
Собственник	Государственная субъекта РФ
Категория земель	Земли сельскохозяйственного назначения
Вид разрешенного использования	для ведения сельскохозяйственного производства
Механизм предоставления инвестиционной площадки	1) предоставление земельного участка в аренду без проведения торгов в целях реализации масштабного инвестиционного проекта с последующим правом выкупа; 2) аукцион по аренде/собственности земельного участка.



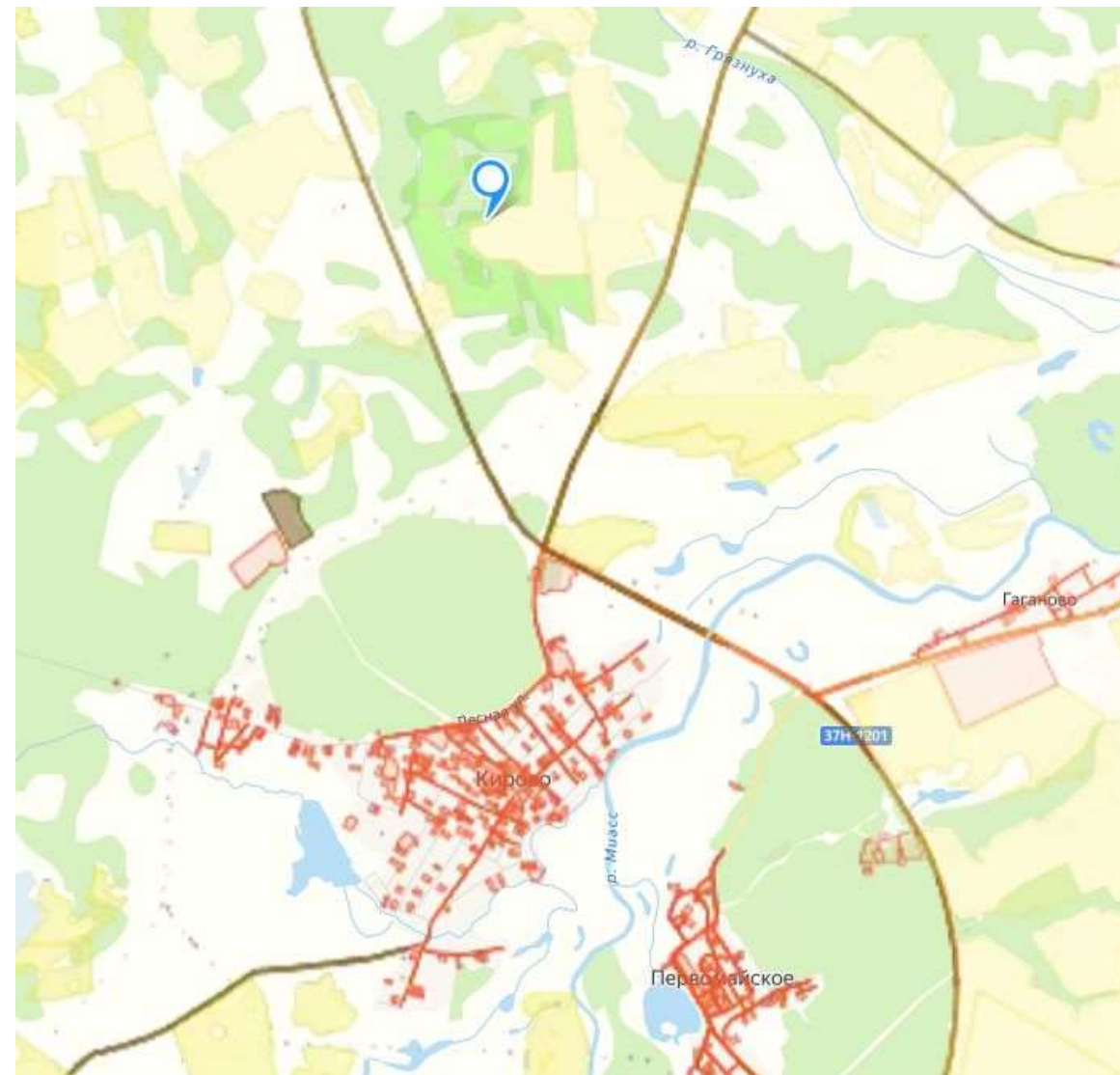
Курганская область, Мишкинский район, Островнинский сельсовет, в границах ТОО "Севастьяновское"

Площадь площадки	162 300 кв.м
Кадастровый номер участка/квартала	45:12:040104:94
Собственник	Государственная субъекта РФ
Категория земель	Земли сельскохозяйственного назначения
Вид разрешенного использования	Для сельскохозяйственного использования
Механизм предоставления инвестиционной площадки	1) предоставление земельного участка в аренду без проведения торгов в целях реализации масштабного инвестиционного проекта с последующим правом выкупа; 2) аукцион по аренде/собственности земельного участка.



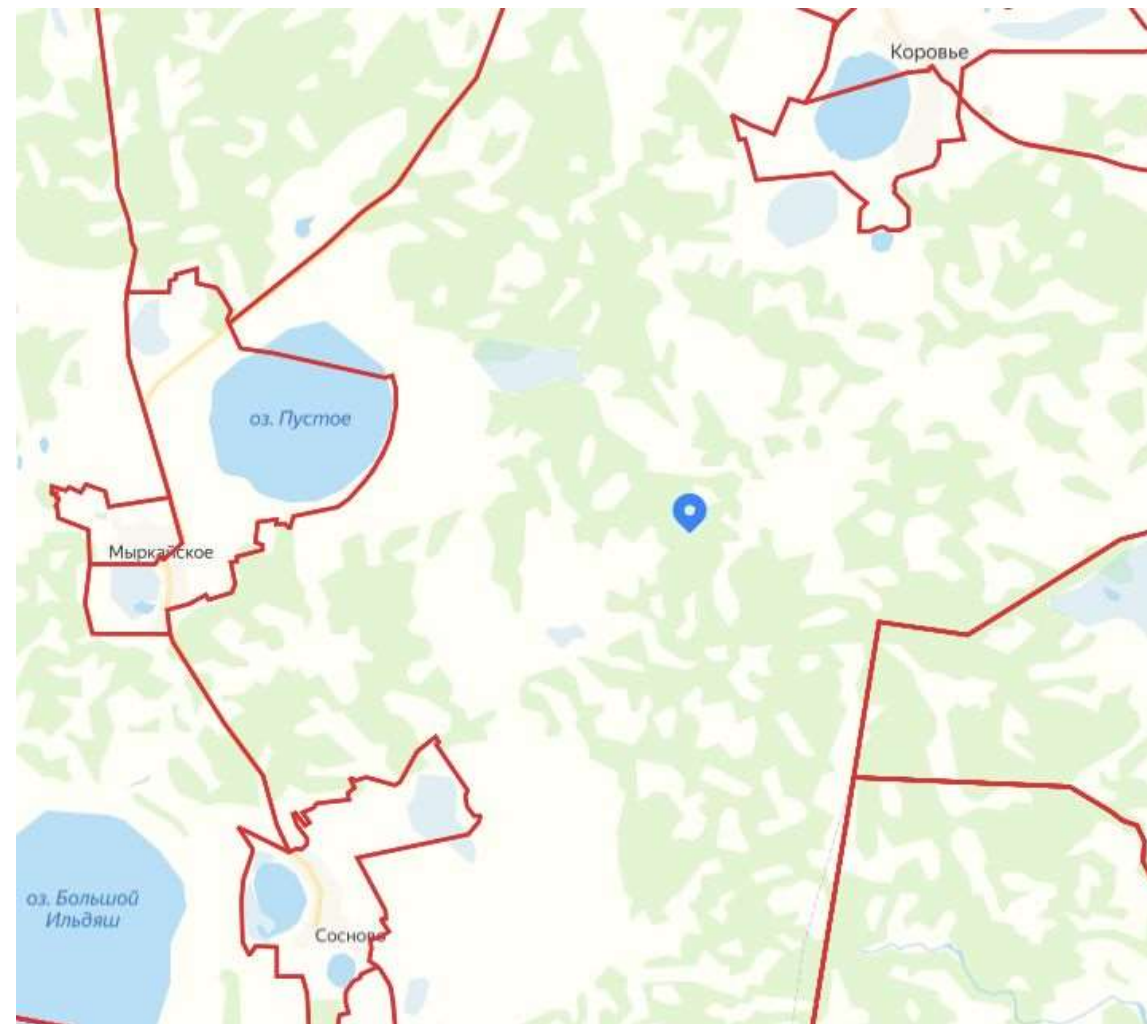
Курганская обл, р-н Мишкинский, с Первомайское, на землях бывшего совхоза "Такташинский", в урочище "Кривая берёза"

Площадь площадки	776 400 кв.м
Кадастровый номер участка/квартала	45:12:010802:106
Собственник	Государственная субъекта РФ
Категория земель	Земли сельскохозяйственного назначения
Вид разрешенного использования	для ведения сельскохозяйственного производства
Механизм предоставления инвестиционной площадки	1) предоставление земельного участка в аренду без проведения торгов в целях реализации масштабного инвестиционного проекта с последующим правом выкупа; 2) аукцион по аренде/собственности земельного участка.



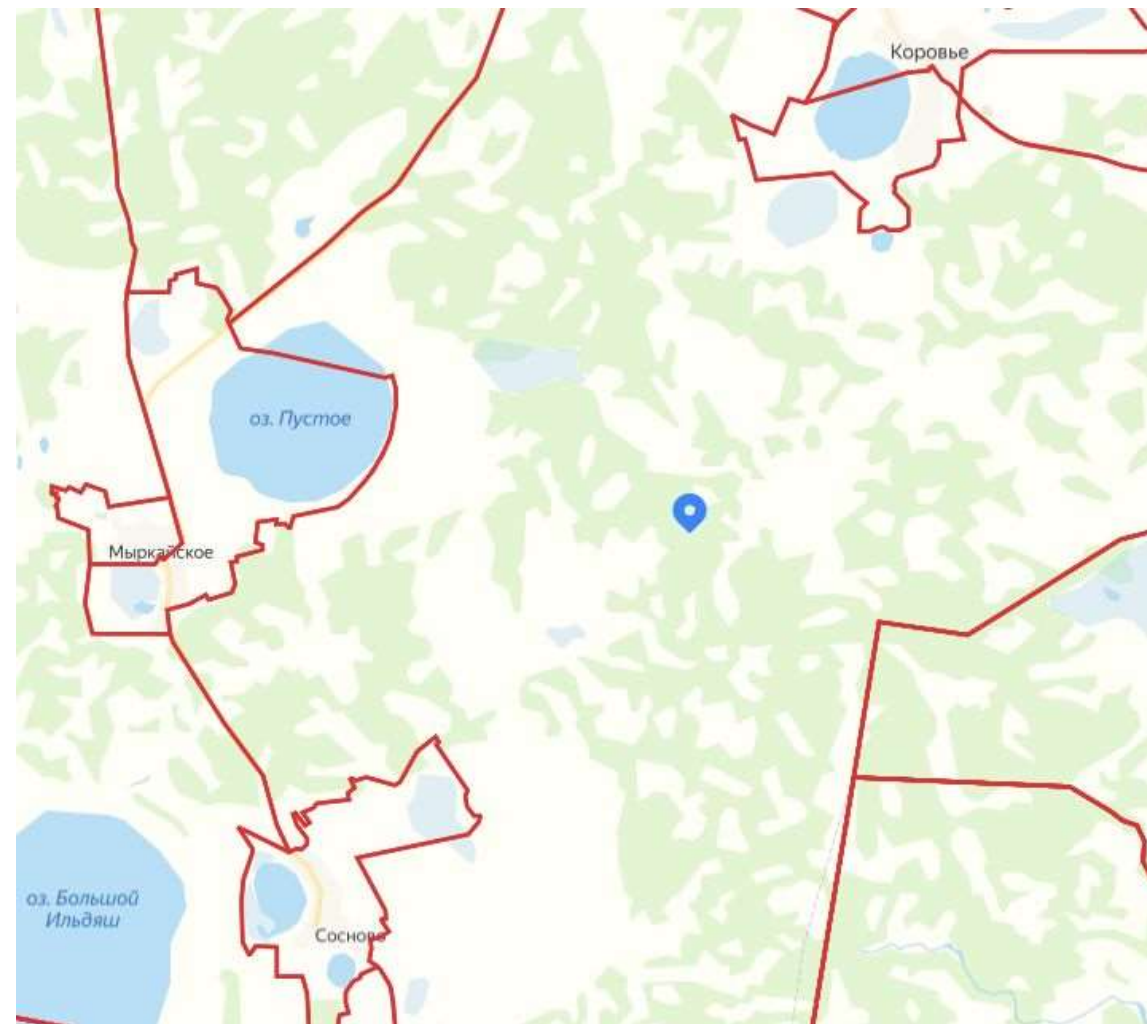
Курганская область, Мишкинский м.о., в границах ТОО "Мыркайское"

Площадь площадки	426 000 кв.м
Кадастровый номер участка/квартала	45:12:042102:156
Собственник	Государственная субъекта РФ
Категория земель	Земли сельскохозяйственного назначения
Вид разрешенного использования	Для ведения крестьянского (фермерского) хозяйства
Механизм предоставления инвестиционной площадки	1) предоставление земельного участка в аренду без проведения торгов в целях реализации масштабного инвестиционного проекта с последующим правом выкупа; 2) аукцион по аренде/собственности земельного участка.



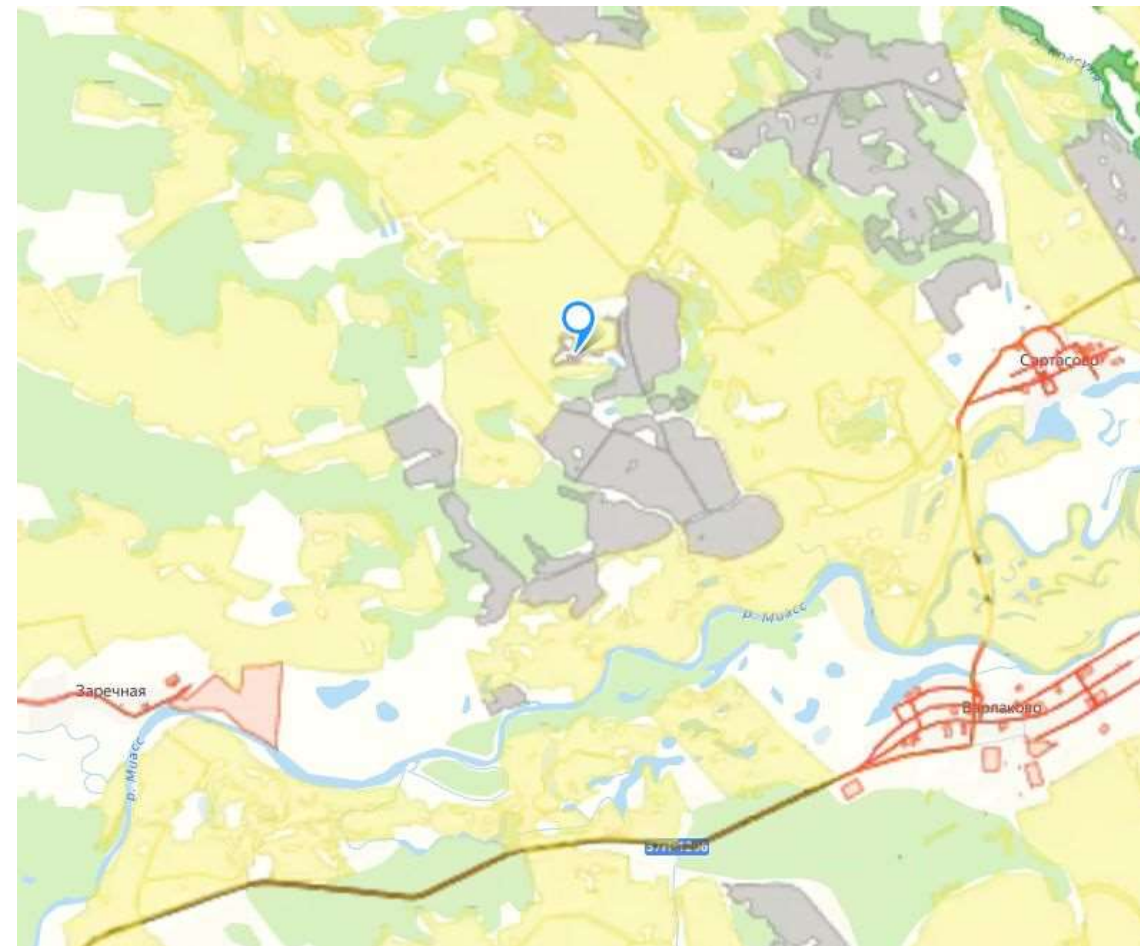
Курганская область, Мишкинский м.о., в границах ТОО "Мыркайское"

Площадь площадки	99 000 кв.м
Кадастровый номер участка/квартала	45:12:042102:157
Собственник	Государственная субъекта РФ
Категория земель	Земли сельскохозяйственного назначения
Вид разрешенного использования	Для ведения крестьянского (фермерского) хозяйства
Механизм предоставления инвестиционной площадки	1) предоставление земельного участка в аренду без проведения торгов в целях реализации масштабного инвестиционного проекта с последующим правом выкупа; 2) аукцион по аренде/собственности земельного участка.



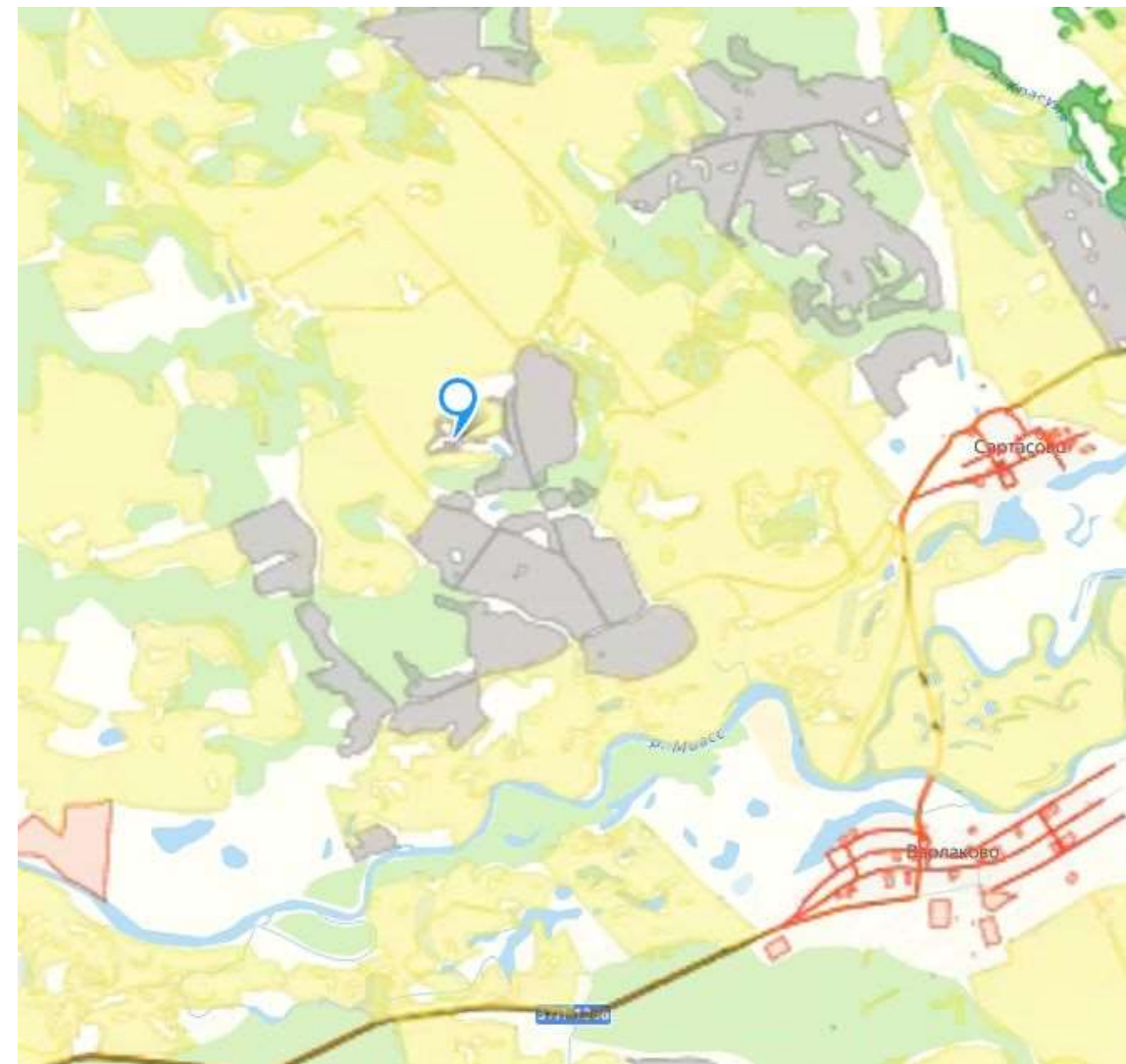
Курганская область, Мишкинский м.о., село Первомайское, на землях бывшего совхоза "Такташинский"

Площадь площадки	28 800 кв.м
Кадастровый номер участка/квартала	45:12:011102:83
Собственник	Земельный участок, государственная собственность на который не разграничена
Категория земель	Земли сельскохозяйственного назначения
Вид разрешенного использования	Данные отсутствуют
Механизм предоставления инвестиционной площадки	1) предоставление земельного участка в аренду без проведения торгов в целях реализации масштабного инвестиционного проекта с последующим правом выкупа; 2) аукцион по аренде/собственности земельного участка.



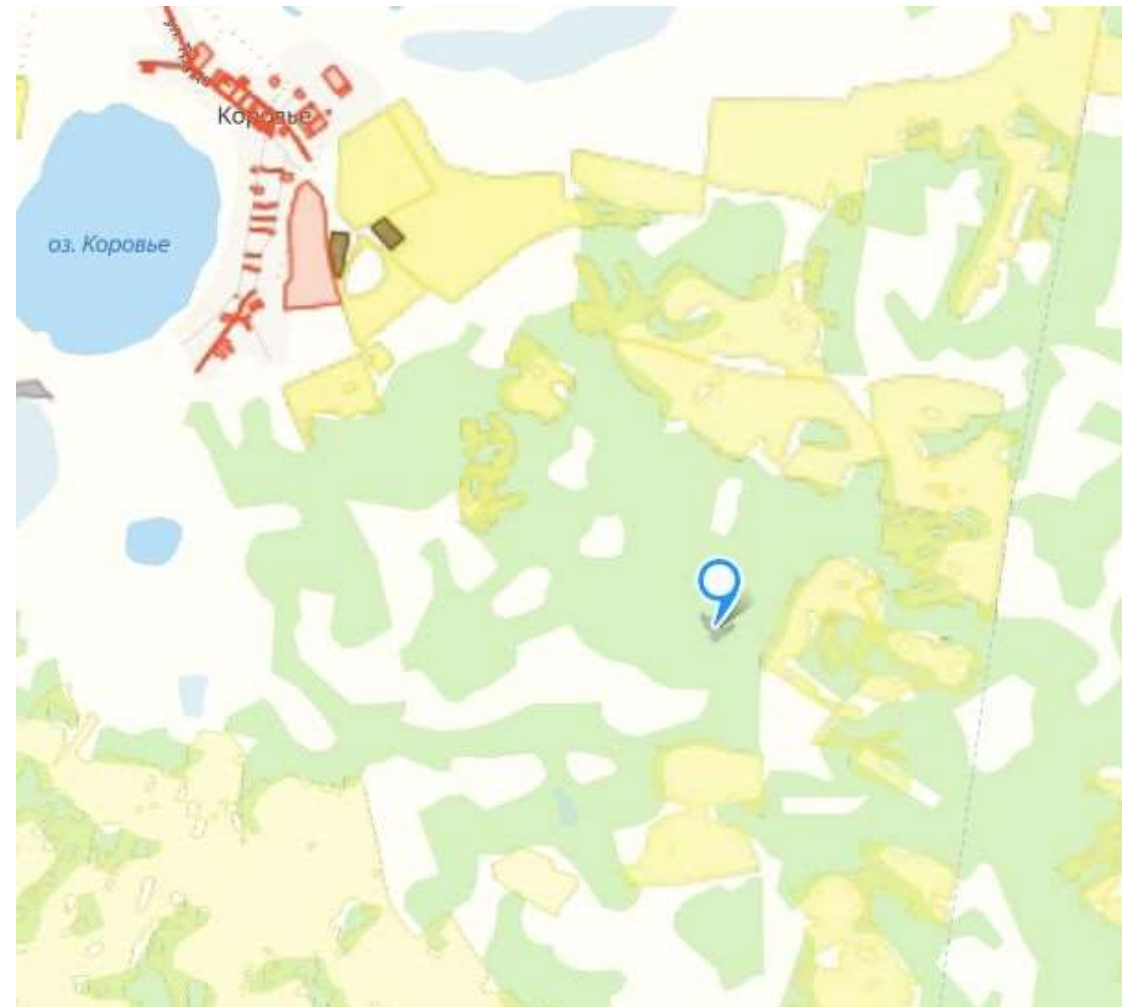
Курганская область, Мишкинский район, с. Коровье

Площадь площадки	221 052 кв.м
Кадастровый номер участка/квартала	45:12:042102:116
Собственник	Земельный участок, государственная собственность на который не разграничена
Категория земель	Земли сельскохозяйственного назначения
Вид разрешенного использования	Данные отсутствуют
Механизм предоставления инвестиционной площадки	1) предоставление земельного участка в аренду без проведения торгов в целях реализации масштабного инвестиционного проекта с последующим правом выкупа; 2) аукцион по аренде/собственности земельного участка.



Курганская область, Мишкинский район, с. Коровье

Площадь площадки	9 940 кв. м
Кадастровый номер участка/квартала	45:12:042102:117
Собственник	Земельный участок, государственная собственность на который не разграничена
Категория земель	Земли сельскохозяйственного назначения
Вид разрешенного использования	Данные отсутствуют
Механизм предоставления инвестиционной площадки	1) предоставление земельного участка в аренду без проведения торгов в целях реализации масштабного инвестиционного проекта с последующим правом выкупа; 2) аукцион по аренде/собственности земельного участка.



Курганская область, Мишкинский район, с. Коровье

Площадь площадки	2 944 кв. м
Кадастровый номер участка/квартала	45:12:042102:118
Собственник	Земельный участок, государственная собственность на который не разграничена
Категория земель	Земли сельскохозяйственного назначения
Вид разрешенного использования	Данные отсутствуют
Механизм предоставления инвестиционной площадки	1) предоставление земельного участка в аренду без проведения торгов в целях реализации масштабного инвестиционного проекта с последующим правом выкупа; 2) аукцион по аренде/собственности земельного участка.



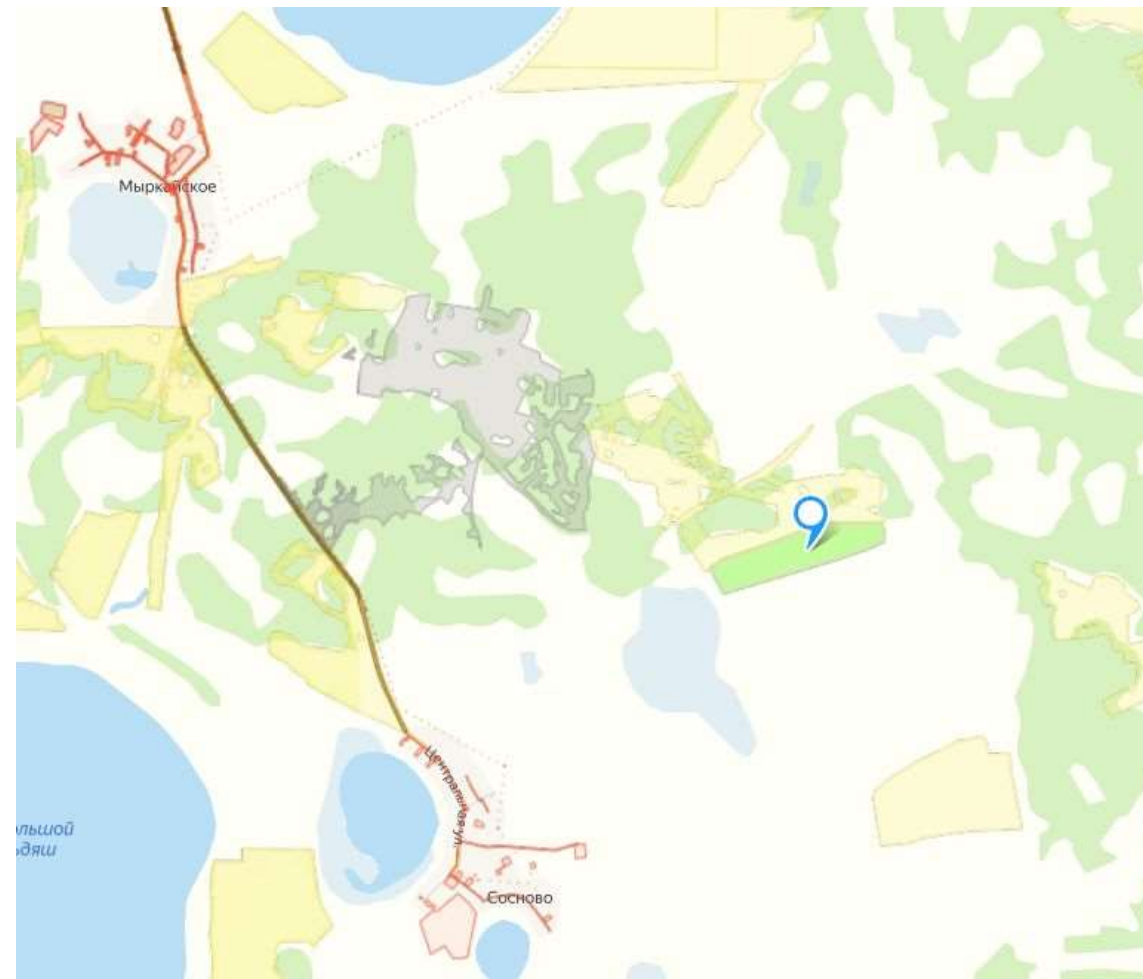
Курганская область, Мишкинский район, с. Коровье

Площадь площадки	42 078 кв.м
Кадастровый номер участка/квартала	45:12:042102:119
Собственник	Земельный участок, государственная собственность на который не разграничена
Категория земель	Земли сельскохозяйственного назначения
Вид разрешенного использования	Данные отсутствуют
Механизм предоставления инвестиционной площадки	1) предоставление земельного участка в аренду без проведения торгов в целях реализации масштабного инвестиционного проекта с последующим правом выкупа; 2) аукцион по аренде/собственности земельного участка.



Курганская область, Мишкинский район, д. Сосново, в границах ТОО "Луч" в урочище "Манаковская степь"

Площадь площадки	300 086 кв.м
Кадастровый номер участка/квартала	45:12:042102:220
Собственник	Земельный участок, государственная собственность на который не разграничена
Категория земель	Земли сельскохозяйственного назначения
Вид разрешенного использования	Для ведения крестьянского хозяйства
Механизм предоставления инвестиционной площадки	1) предоставление земельного участка в аренду без проведения торгов в целях реализации масштабного инвестиционного проекта с последующим правом выкупа; 2) аукцион по аренде/собственности земельного участка.



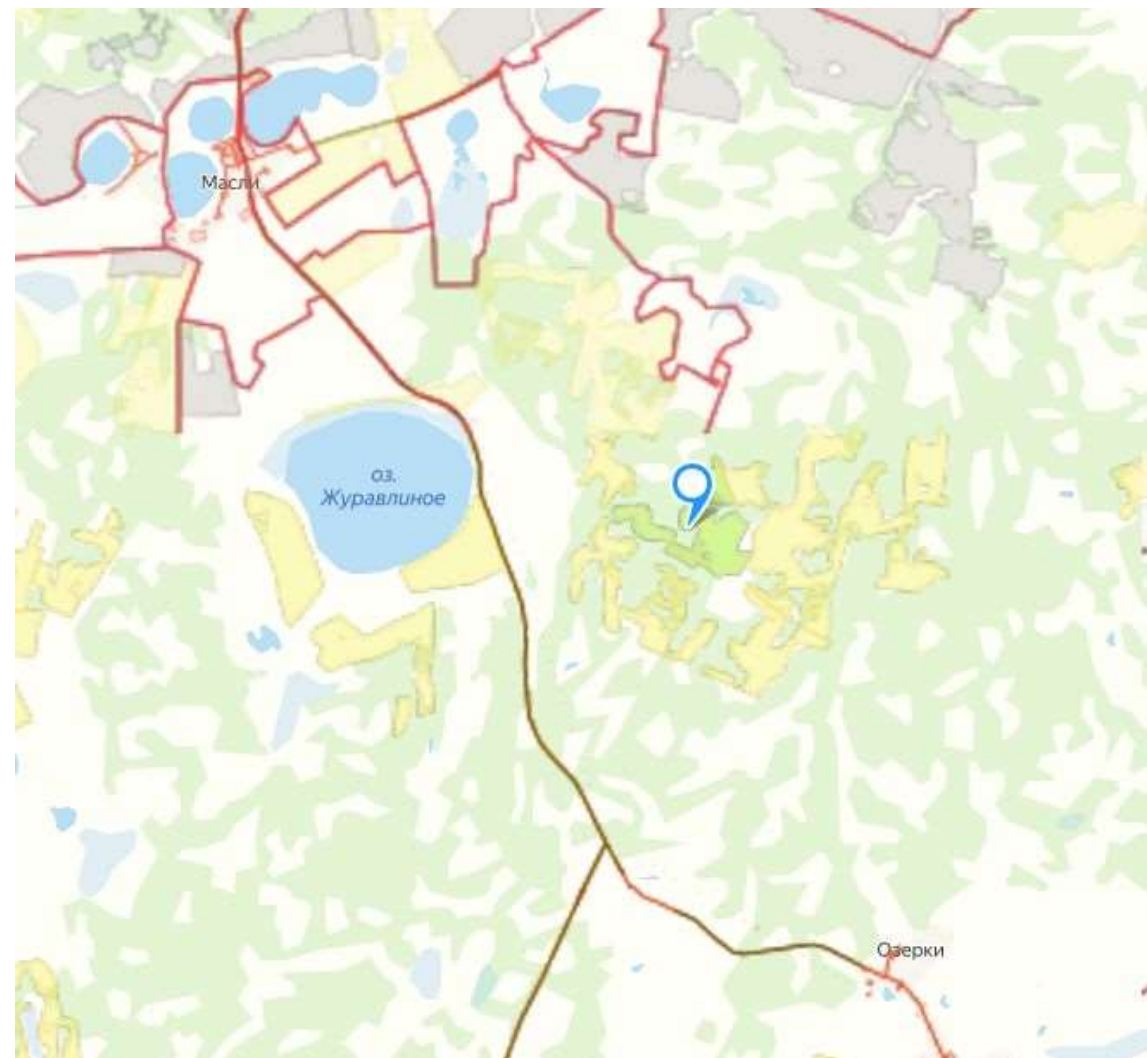
Курганская область, Мишкинский район, с. Краснознаменское, на землях бывшего совхоза "2-я Пятилетка"

Площадь площадки	753 600 кв.м
Кадастровый номер участка/квартала	45:12:041304:96
Собственник	Земельный участок, государственная собственность на который не разграничена
Категория земель	Земли сельскохозяйственного назначения
Вид разрешенного использования	для ведения сельскохозяйственного производства
Механизм предоставления инвестиционной площадки	1) предоставление земельного участка в аренду без проведения торгов в целях реализации масштабного инвестиционного проекта с последующим правом выкупа; 2) аукцион по аренде/собственности земельного участка.



Курганская область, Мишкинский район, с. Краснознаменское, на землях бывшего совхоза "2-я Пятилетка"

Площадь площадки	727 500 кв.м
Кадастровый номер участка/квартала	45:12:041304:98
Собственник	Земельный участок, государственная собственность на который не разграничена
Категория земель	Земли сельскохозяйственного назначения
Вид разрешенного использования	для ведения сельскохозяйственного производства
Механизм предоставления инвестиционной площадки	1) предоставление земельного участка в аренду без проведения торгов в целях реализации масштабного инвестиционного проекта с последующим правом выкупа; 2) аукцион по аренде/собственности земельного участка.



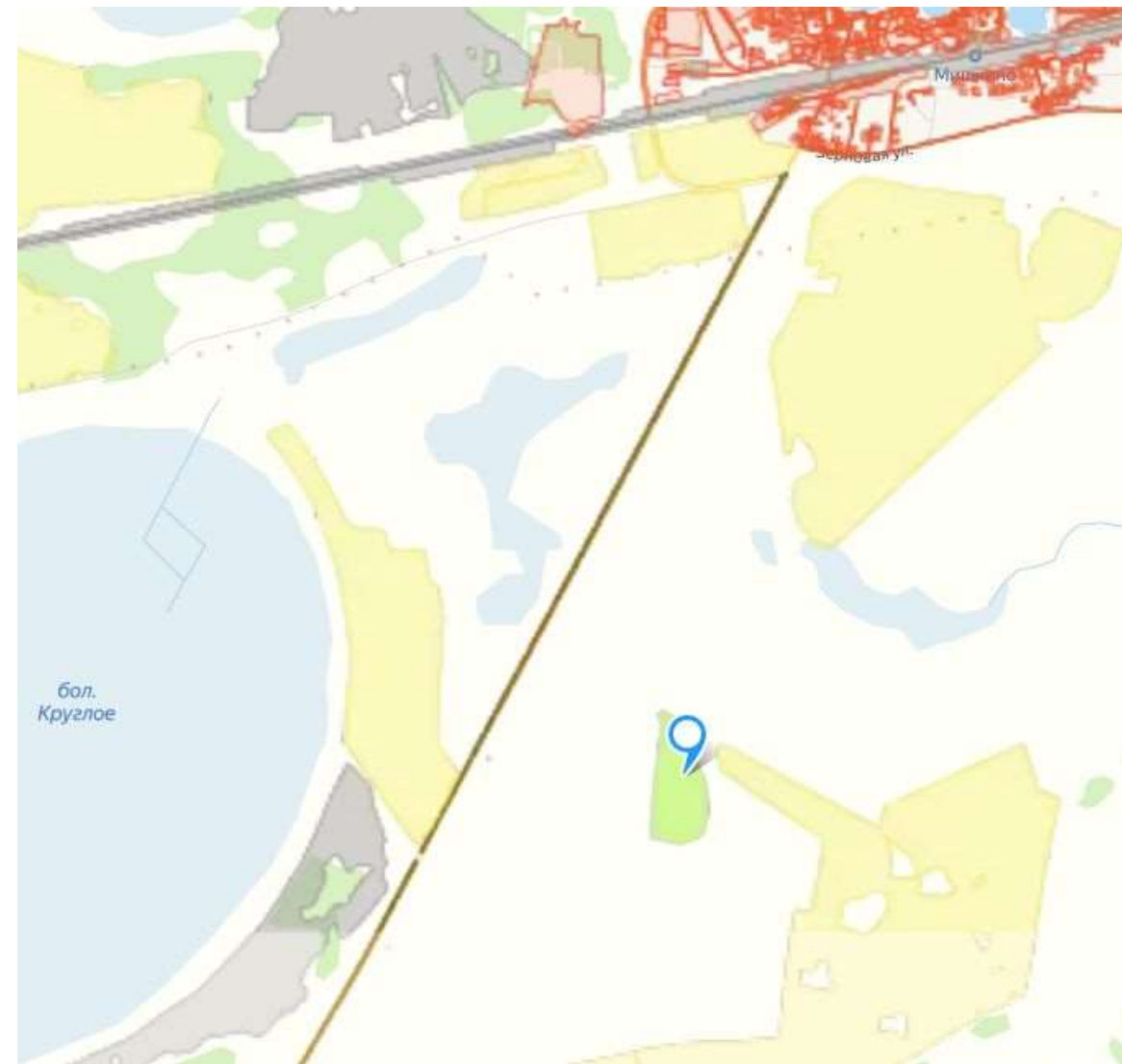
Курганская область, Мишкинский район, с. Варлаково, в границах ТОО "Миасс", западнее бол. Суконное

Площадь площадки	210 404 кв.м
Кадастровый номер участка/квартала	45:12:020201:147
Собственник	Земельный участок, государственная собственность на который не разграничена
Категория земель	Земли сельскохозяйственного назначения
Вид разрешенного использования	для ведения крестьянского (фермерского) хозяйства
Механизм предоставления инвестиционной площадки	1) предоставление земельного участка в аренду без проведения торгов в целях реализации масштабного инвестиционного проекта с последующим правом выкупа; 2) аукцион по аренде/собственности земельного участка.



Курганская область, Мишкинский район, с. Краснознаменское, на землях бывшего совхоза "2-я Пятилетка"

Площадь площадки	231 700 кв.м
Кадастровый номер участка/квартала	45:12:041303:581
Собственник	Земельный участок, государственная собственность на который не разграничена
Категория земель	Земли сельскохозяйственного назначения
Вид разрешенного использования	для ведения сельскохозяйственного производства
Механизм предоставления инвестиционной площадки	1) предоставление земельного участка в аренду без проведения торгов в целях реализации масштабного инвестиционного проекта с последующим правом выкупа; 2) аукцион по аренде/собственности земельного участка.



Курганская область, Мишкинский район, с. Краснознаменское, на землях бывшего совхоза "2-я Пятилетка"

Площадь площадки	3 348 500 кв.м
Кадастровый номер участка/квартала	45:12:041303:582
Собственник	Земельный участок, государственная собственность на который не разграничена
Категория земель	Земли сельскохозяйственного назначения
Вид разрешенного использования	для ведения сельскохозяйственного производства
Механизм предоставления инвестиционной площадки	1) предоставление земельного участка в аренду без проведения торгов в целях реализации масштабного инвестиционного проекта с последующим правом выкупа; 2) аукцион по аренде/собственности земельного участка.



Курганская область, мишкинский район, в границах ТОО "Миасс"

Площадь площадки	851 339 кв.м
Кадастровый номер участка/квартала	45:12:000000:338
Собственник	Земельный участок, государственная собственность на который не разграничена
Категория земель	Земли сельскохозяйственного назначения
Вид разрешенного использования	Для ведения крестьянского (фермерского) хозяйства
Механизм предоставления инвестиционной площадки	1) предоставление земельного участка в аренду без проведения торгов в целях реализации масштабного инвестиционного проекта с последующим правом выкупа; 2) аукцион по аренде/собственности земельного участка.



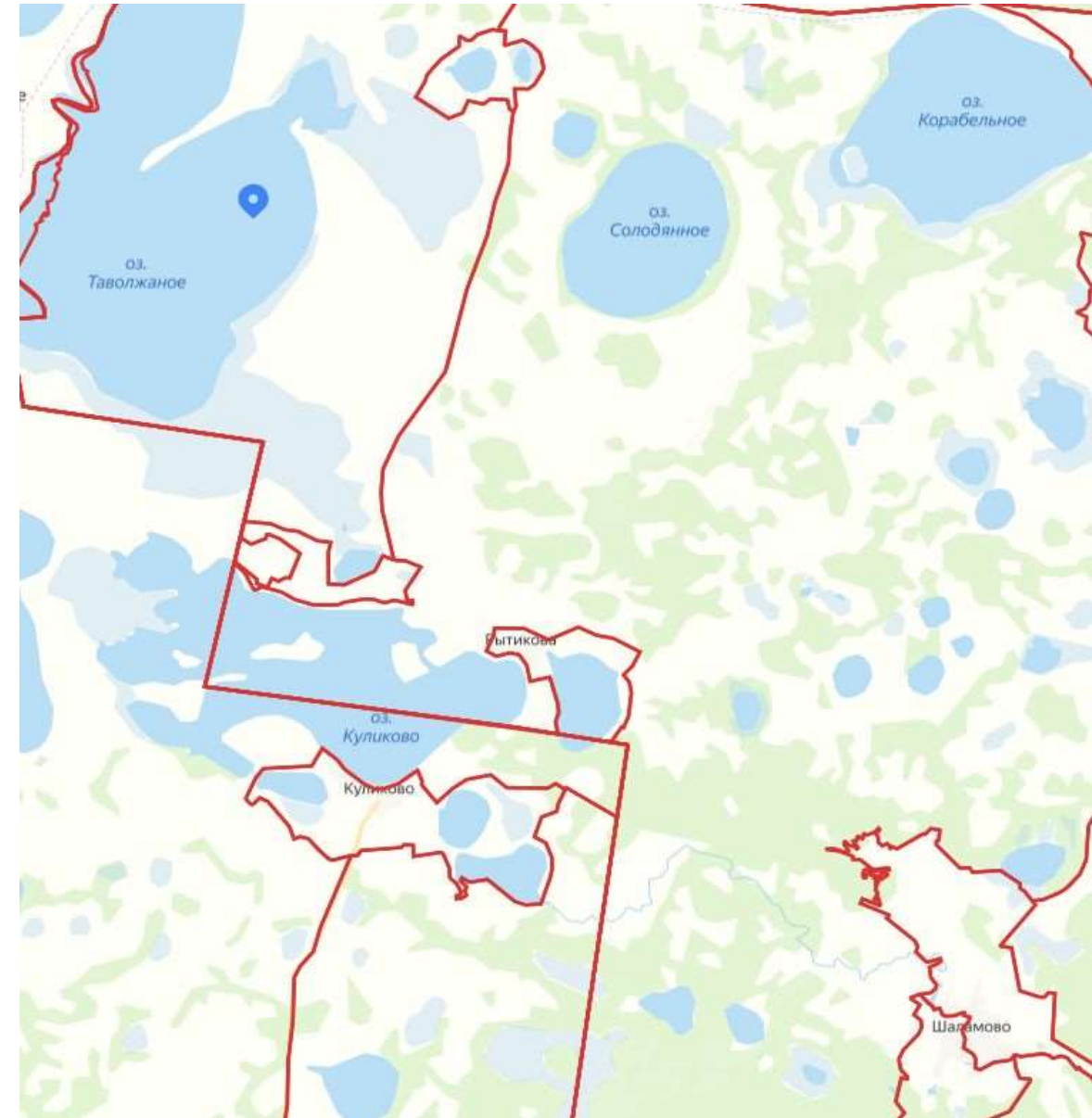
Курганская обл, р-н Мишкинский, Первомайский сельсовет, в границах ТОО "Такташинское"

Площадь площадки	1 384 666 кв.м
Кадастровый номер участка/квартала	45:12:000000:653
Собственник	Земельный участок, государственная собственность на который не разграничена
Категория земель	Земли сельскохозяйственного назначения
Вид разрешенного использования	для сельскохозяйственного использования
Механизм предоставления инвестиционной площадки	1) предоставление земельного участка в аренду без проведения торгов в целях реализации масштабного инвестиционного проекта с последующим правом выкупа; 2) аукцион по аренде/собственности земельного участка.



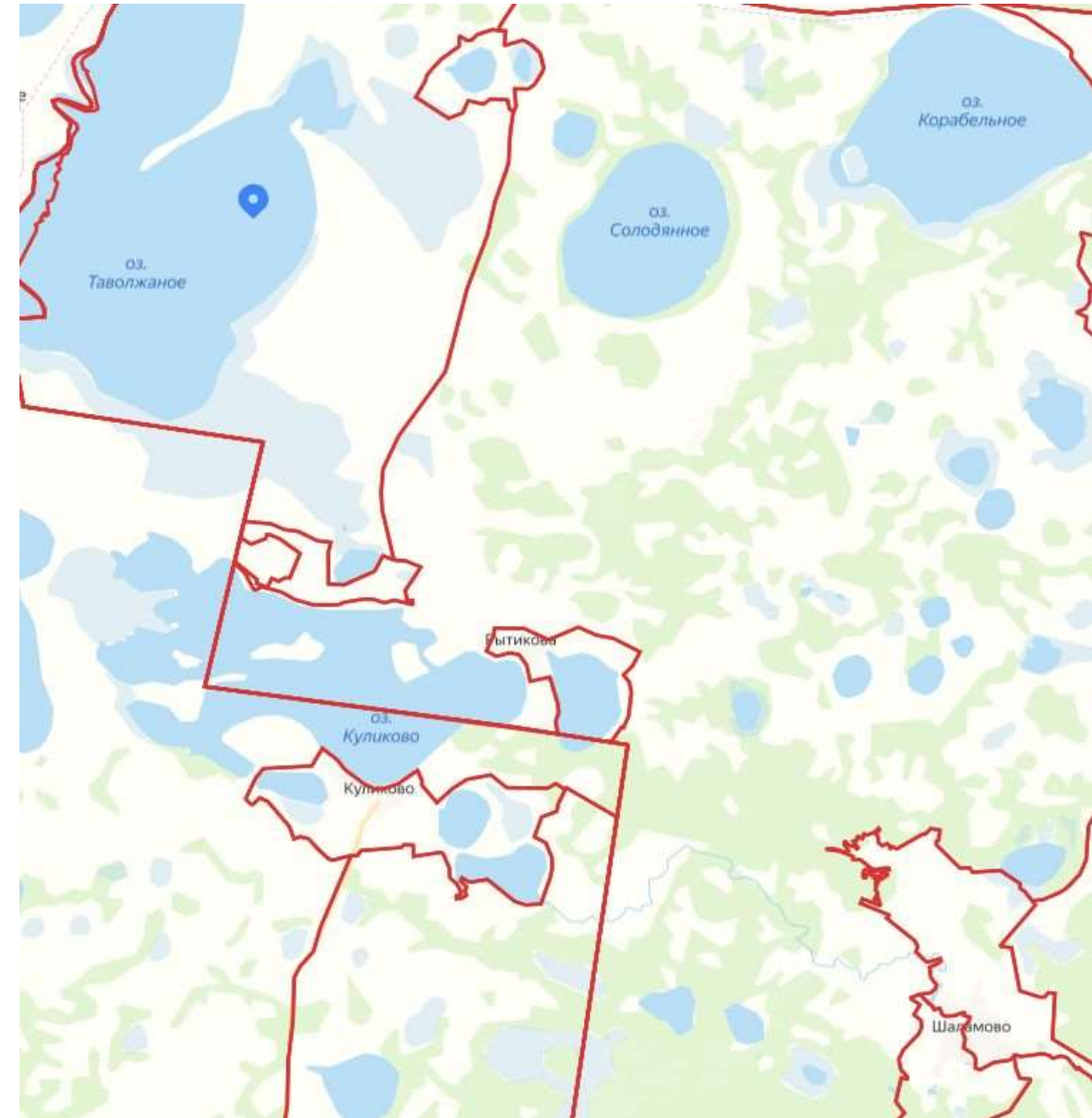
Курганская область, Мишкинский район, с. Шаламово, на землях бывшего колхоза "Северный"

Площадь площадки	1 912 400 кв.м
Кадастровый номер участка/квартала	45:12:010301:2
Собственник	Земельный участок, государственная собственность на который не разграничена
Категория земель	Земли сельскохозяйственного назначения
Вид разрешенного использования	для ведения сельскохозяйственного производства
Механизм предоставления инвестиционной площадки	1) предоставление земельного участка в аренду без проведения торгов в целях реализации масштабного инвестиционного проекта с последующим правом выкупа; 2) аукцион по аренде/собственности земельного участка.



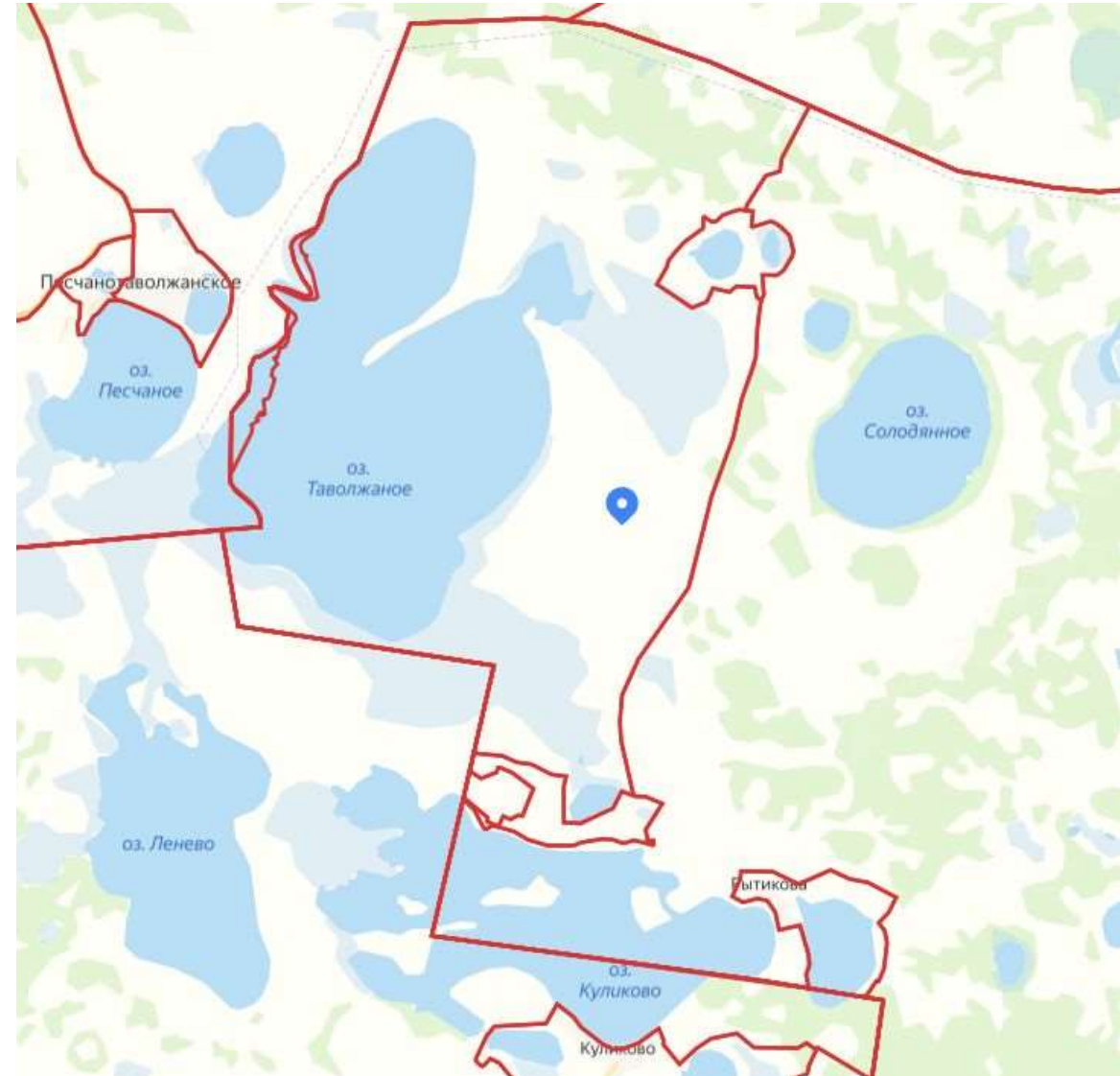
Курганская область, Мишкинский район, с. Шаламово, на землях бывшего колхоза "Северный"

Площадь площадки	362 200 кв.м
Кадастровый номер участка/квартала	45:12:010301:3
Собственник	Земельный участок, государственная собственность на который не разграничена
Категория земель	Земли сельскохозяйственного назначения
Вид разрешенного использования	для ведения сельскохозяйственного производства
Механизм предоставления инвестиционной площадки	1) предоставление земельного участка в аренду без проведения торгов в целях реализации масштабного инвестиционного проекта с последующим правом выкупа; 2) аукцион по аренде/собственности земельного участка.



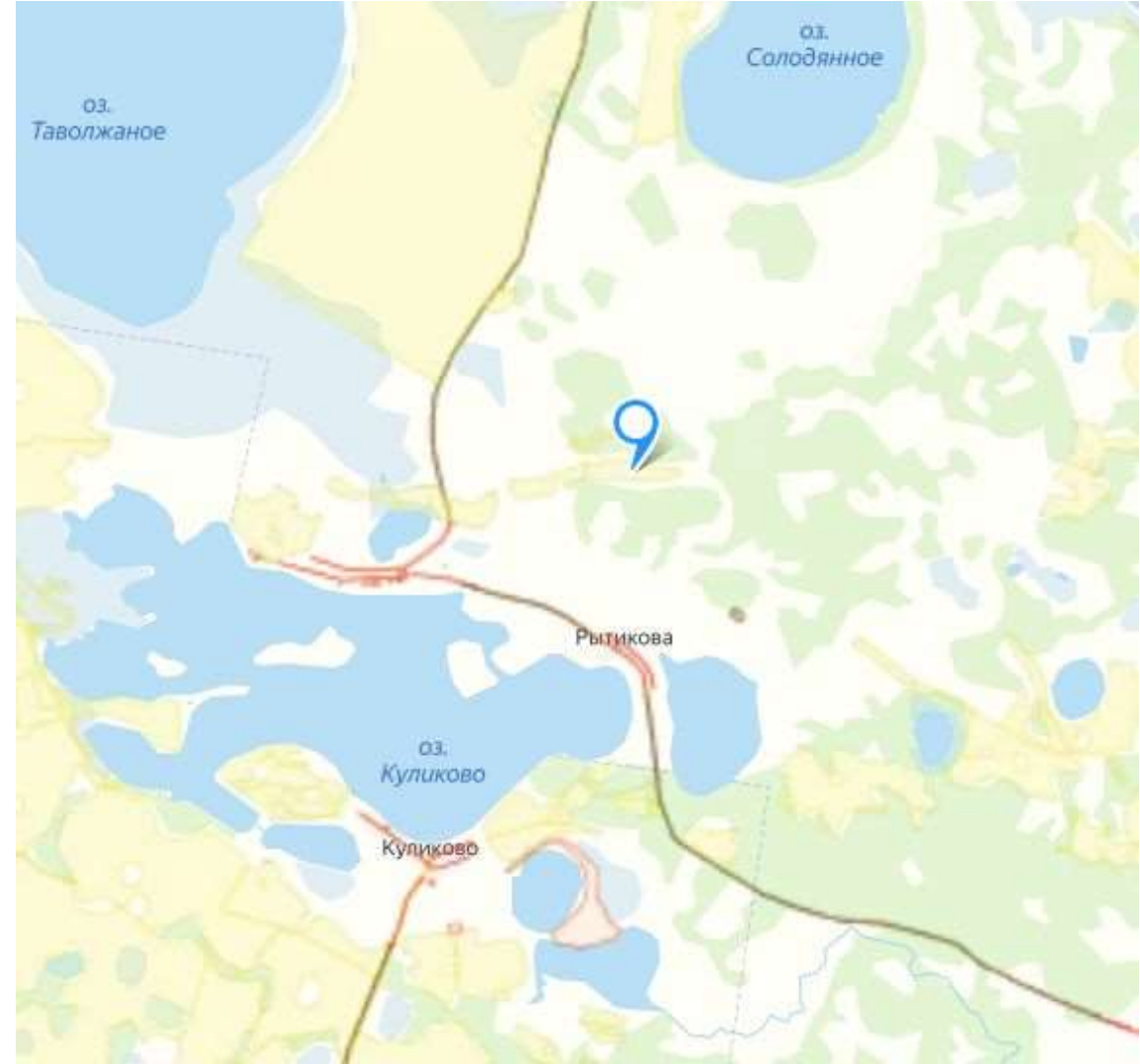
Курганская область, Мишкинский район, с. Шаламово, на землях бывшего колхоза "Северный"

Площадь площадки	750 900 кв.м
Кадастровый номер участка/квартала	45:12:010301:4
Собственник	Земельный участок, государственная собственность на который не разграничена
Категория земель	Земли сельскохозяйственного назначения
Вид разрешенного использования	для ведения сельскохозяйственного производства
Механизм предоставления инвестиционной площадки	1) предоставление земельного участка в аренду без проведения торгов в целях реализации масштабного инвестиционного проекта с последующим правом выкупа; 2) аукцион по аренде/собственности земельного участка.



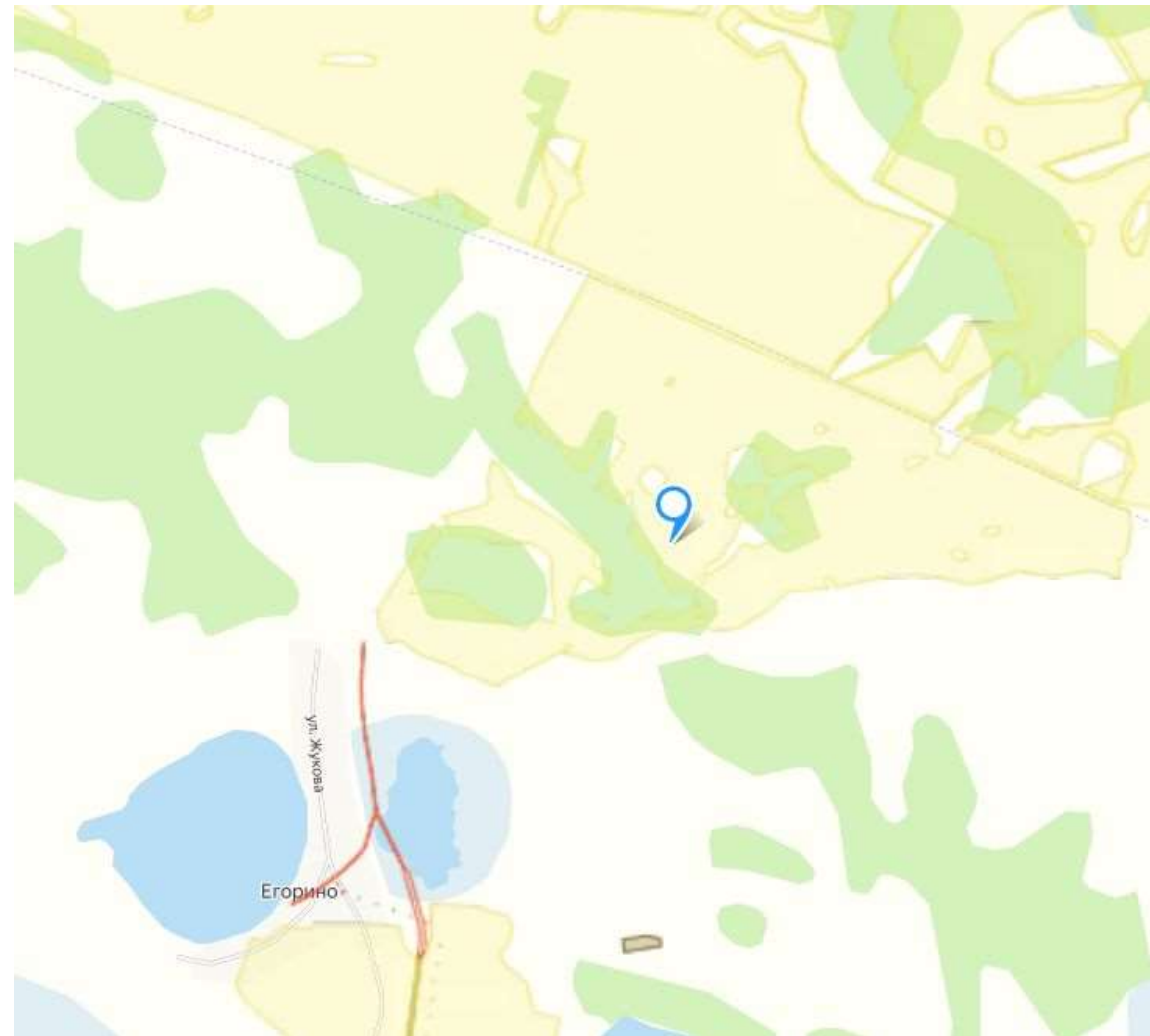
Курганская область, мишкинский район, с. Шаламово в северо-западной части Мишкинского кадастрового района

Площадь площадки	180 000 кв.м
Кадастровый номер участка/квартала	45:12:010303:71
Собственник	Земельный участок, государственная собственность на который не разграничена
Категория земель	Земли сельскохозяйственного назначения
Вид разрешенного использования	для сельскохозяйственного использования
Механизм предоставления инвестиционной площадки	1) предоставление земельного участка в аренду без проведения торгов в целях реализации масштабного инвестиционного проекта с последующим правом выкупа; 2) аукцион по аренде/собственности земельного участка.



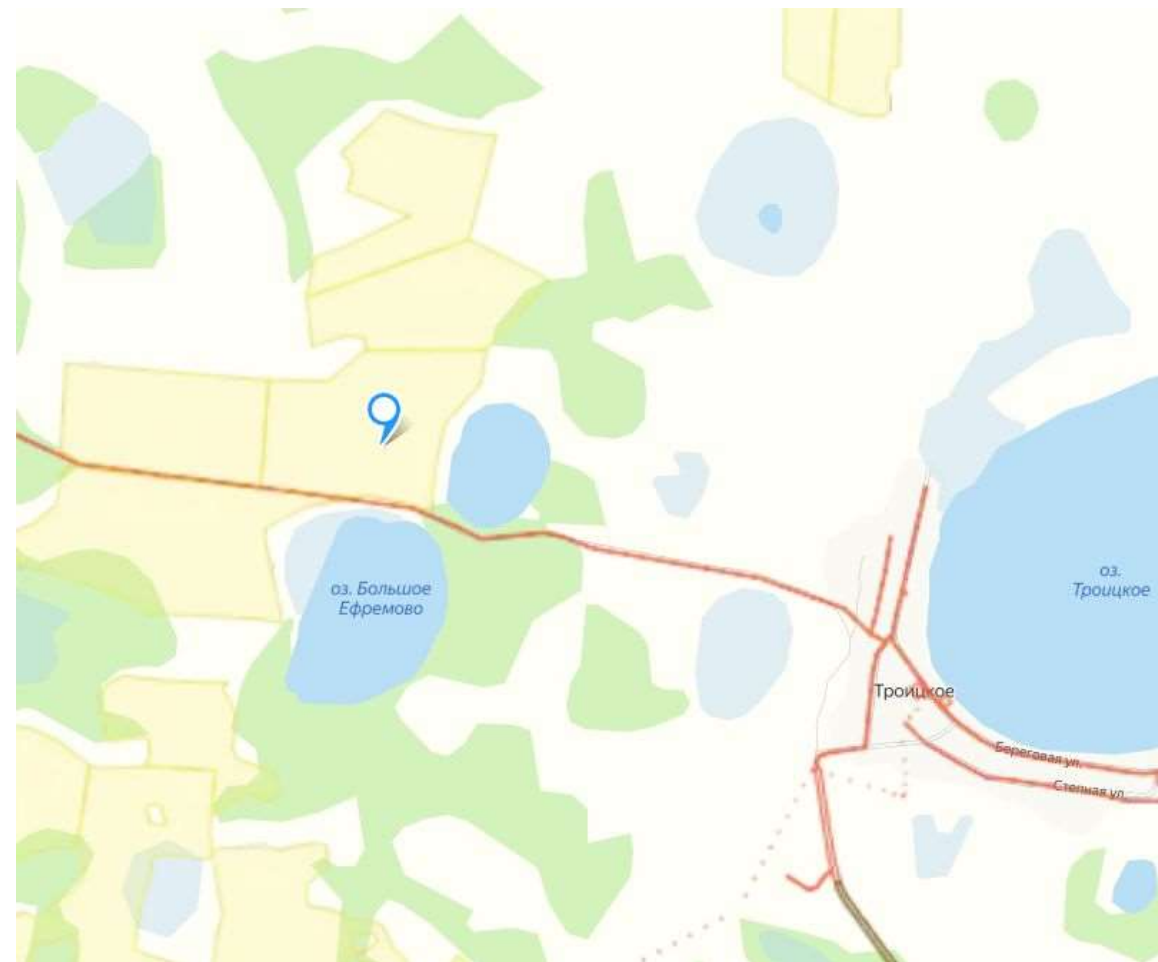
Курганская область, Мишкинский район, с. Шаламово, на землях бывшего колхоза "Северный"

Площадь площадки	1 974 500 кв.м
Кадастровый номер участка/квартала	45:12:010303:88
Собственник	Земельный участок, государственная собственность на который не разграничена
Категория земель	Земли сельскохозяйственного назначения
Вид разрешенного использования	для ведения сельскохозяйственного производства
Механизм предоставления инвестиционной площадки	1) предоставление земельного участка в аренду без проведения торгов в целях реализации масштабного инвестиционного проекта с последующим правом выкупа; 2) аукцион по аренде/собственности земельного участка.



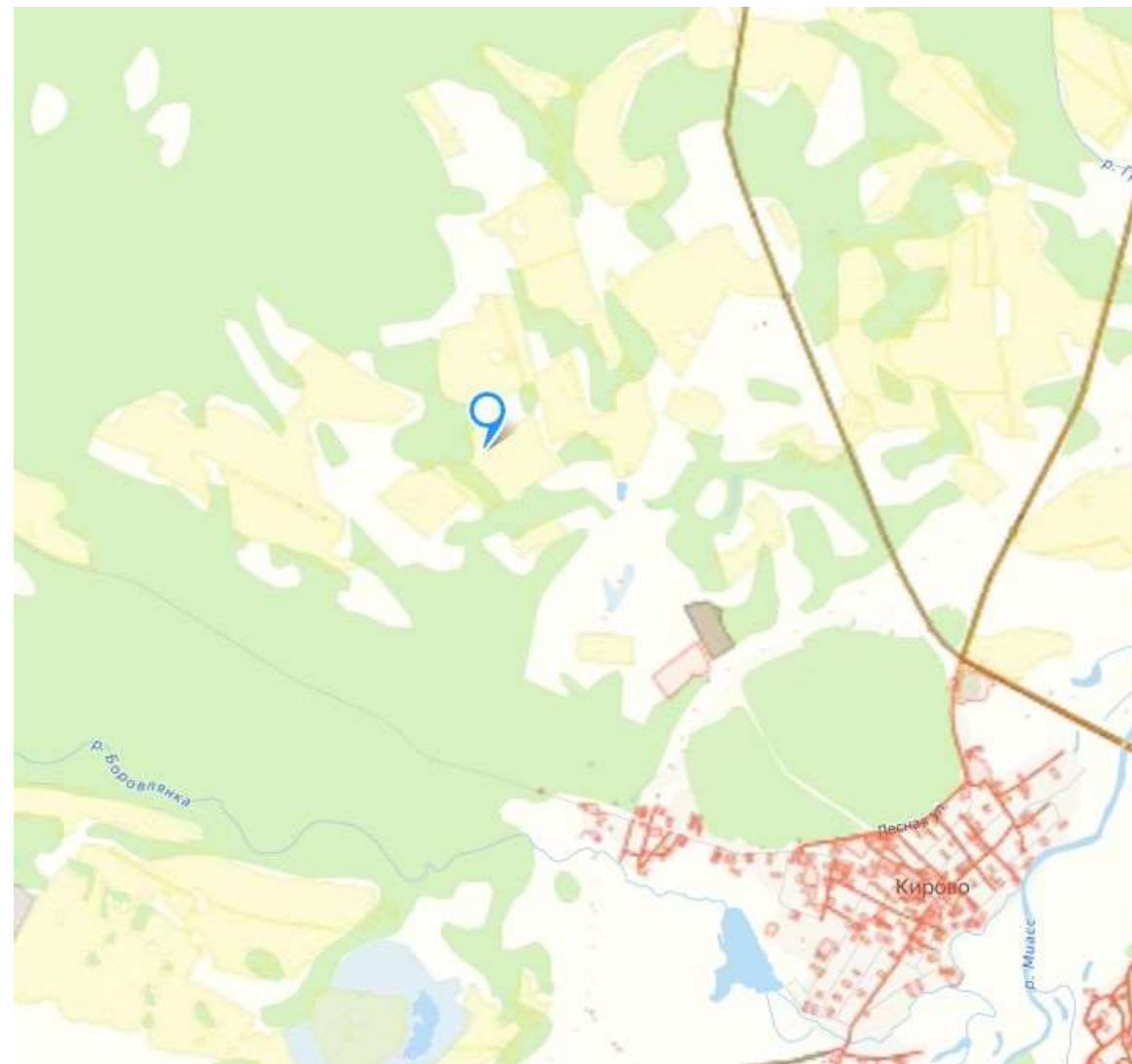
Курганская область, Мишкинский район, с. Купай, в границах ТОО "Купайское", в 2 км. западнее д. Троицкое, урочище "У Ефремово"

Площадь площадки	362 637 кв.м
Кадастровый номер участка/квартала	45:12:010501:189
Собственник	Земельный участок, государственная собственность на который не разграничена
Категория земель	Земли сельскохозяйственного назначения
Вид разрешенного использования	для сельскохозяйственного использования
Механизм предоставления инвестиционной площадки	1) предоставление земельного участка в аренду без проведения торгов в целях реализации масштабного инвестиционного проекта с последующим правом выкупа; 2) аукцион по аренде/собственности земельного участка.



Курганская область, Мишкинский район, с. Кирово, в границах ТОО им "Кирова"

Площадь площадки	320 000 кв.м
Кадастровый номер участка/квартала	45:12:010502:39
Собственник	Земельный участок, государственная собственность на который не разграничена
Категория земель	Земли сельскохозяйственного назначения
Вид разрешенного использования	для сельскохозяйственного использования
Механизм предоставления инвестиционной площадки	1) предоставление земельного участка в аренду без проведения торгов в целях реализации масштабного инвестиционного проекта с последующим правом выкупа; 2) аукцион по аренде/собственности земельного участка.



Курганская область, Мишкинский район, в границах ТОО "Миасс"

Площадь площадки	736 296 кв.м
Кадастровый номер участка/квартала	45:12:000000:155
Собственник	Земельный участок, государственная собственность на который не разграничена
Категория земель	Земли сельскохозяйственного назначения
Вид разрешенного использования	Для ведения крестьянского (фермерского) хозяйства
Механизм предоставления инвестиционной площадки	1) предоставление земельного участка в аренду без проведения торгов в целях реализации масштабного инвестиционного проекта с последующим правом выкупа; 2) аукцион по аренде/собственности земельного участка.





КУРГАН

ИНВЕСТИЦИОННЫЕ ПЛОЩАДКИ ДЛЯ РАЗМЕЩЕНИЯ ПРОЕКТОВ В СФЕРЕ ПРИДОРОЖНОГО СЕРВИСА



Курганская область, Мишкинский МО, с. Островное, 169 км трассы «Иртыш»

Площадь площадки	41 756 кв.м
Кадастровый номер участка/квартала	45:12:020603:184
Собственник	Частная собственность
Стоимость	По согласованию с собственником
Категория земель	Земли промышленности, энергетики, транспорта, связи, радиовещания, телевидения, информатики, земли для обеспечения космической деятельности, земли обороны, безопасности и земли иного специального назначения
Вид разрешенного использования	Для строительства автозаправочной станции со стоянкой большегрузных автомобилей
Электроснабжение	ПС 110/10 кВ «Маяк» ВЛ-10 кВ «Такташи». Свободная мощность 15 кВт
Газоснабжение	L=2,4км, газопровод высокого давления P=0,6 Мпа, Ø 160 мм. Свободная мощность 0,2 тыс.м3/ч
Водоснабжение	Возможно строительство индивидуального водоснабжения.
Водоотведение	Возможно строительство локальной канализации с отводом нечистот в септик.
Подъездные пути	Обеспечены асфальтированным покрытием



**Местоположение установлено относительно ориентира, расположенного за пределами участка.
Ориентир жилой дом. Почтовый адрес ориентира: обл. Курганская, р-н Мишкинский, рп.
Мишкино, ул. Интернациональная, дом 25**

Площадь площадки	5 866 кв.м
Кадастровый номер участка/квартала	45:12:030101:347
Собственник	Земельный участок, государственная собственность на который не разграничена
Категория земель	Земли населенных пунктов
Вид разрешенного использования	для проектирования и строительства автомобильной газозаправочной станции
Электроснабжение	Имеется техническая возможность подключения к сетям
Газоснабжение	Имеется техническая возможность подключения к сетям
Водоснабжение	Возможно строительство индивидуального водоснабжения.
Водоотведение	Возможно строительство локальной канализации с отводом нечистот в септик.
Подъездные пути	Обеспечены асфальтированным покрытием
Механизм предоставления инвестиционной площадки	1) предоставление земельного участка в аренду без проведения торгов в целях реализации масштабного инвестиционного проекта с последующим правом выкупа; 2) аукцион по аренде/собственности земельного участка.





КУРГАН

ИНВЕСТИЦИОННЫЕ ПЛОЩАДКИ ДЛЯ ВЕДЕНИЯ КОММЕРЧЕСКОЙ, ПРЕДПРИНИМАТЕЛЬСКОЙ ДЕЯТЕЛЬНОСТИ



Курганская область, Мишкинский МО, р.п. Мишкино,
ул. Береговая, 17

Площадь площадки	356 кв.м
Кадастровый номер участка/квартала	45:12:030112:969
Собственник	Частная собственность
Стоимость	По согласованию с собственником
Категория земель	Земли населенных пунктов
Вид разрешенного использования	Под промышленными объектами
Электроснабжение	ПС 110/10 кВ «Маяк» ВЛ-10 кВ «Мишкино-2» ТП 10/0,4 кВ №1727-М «Славянка». Свободная мощность 15 кВт.
Газоснабжение	L=0,08 км, газопровод высокого давления P=0,6 Мпа, Ø 110 мм. Свободная мощность 0,2 тыс.м3/ч
Водоснабжение	Возможно строительство индивидуального водоснабжения..
Водоотведение	Возможно строительство локальной канализации с отводом нечистот в септик.
Подъездные пути	Обеспечены грунтовым покрытием.



Курганская область, Мишкинский МО, р.п. Мишкино,
ул. Р. Крестьянская, 57

Площадь площадки	10 800 кв.м
Кадастровый номер участка/квартала	45:12:030103:16
Собственник	Частная собственность
Стоимость	По согласованию с собственником
Категория земель	Земли населенных пунктов
Вид разрешенного использования	Для не сельскохозяйственного использования
Основные виды разрешенного использования	Магазины. Коммунальное обслуживание. Гостиничное обслуживание. Бытовое обслуживание
Электроснабжение	ПС 110/10 кВ «Маяк» ВЛ-10 кВ «Мишкино-2» 2КТП 10/0,4 кВ №1730-М «Комхоз» ВЛ-0,4 кВ ф.№2 Свободная мощность 15 кВт.
Газоснабжение	L=0,02км, газопровод высокого давления P=0,6 Мпа, Ø 110 мм. Свободная мощность 0,1 тыс.м3/ч
Водоснабжение	Действующий водопровод расположен в 20 метрах от участка.
Водоотведение	Возможно строительство локальной канализации с отводом нечистот в септик.
Подъездные пути	Обеспечены асфальтовым покрытием





ИНВЕСТИЦИОННЫЕ ПЛОЩАДКИ ДЛЯ РАЗМЕЩЕНИЯ НЕСТАЦИОНАРНЫХ ТОРГОВЫХ ОБЪЕКТОВ



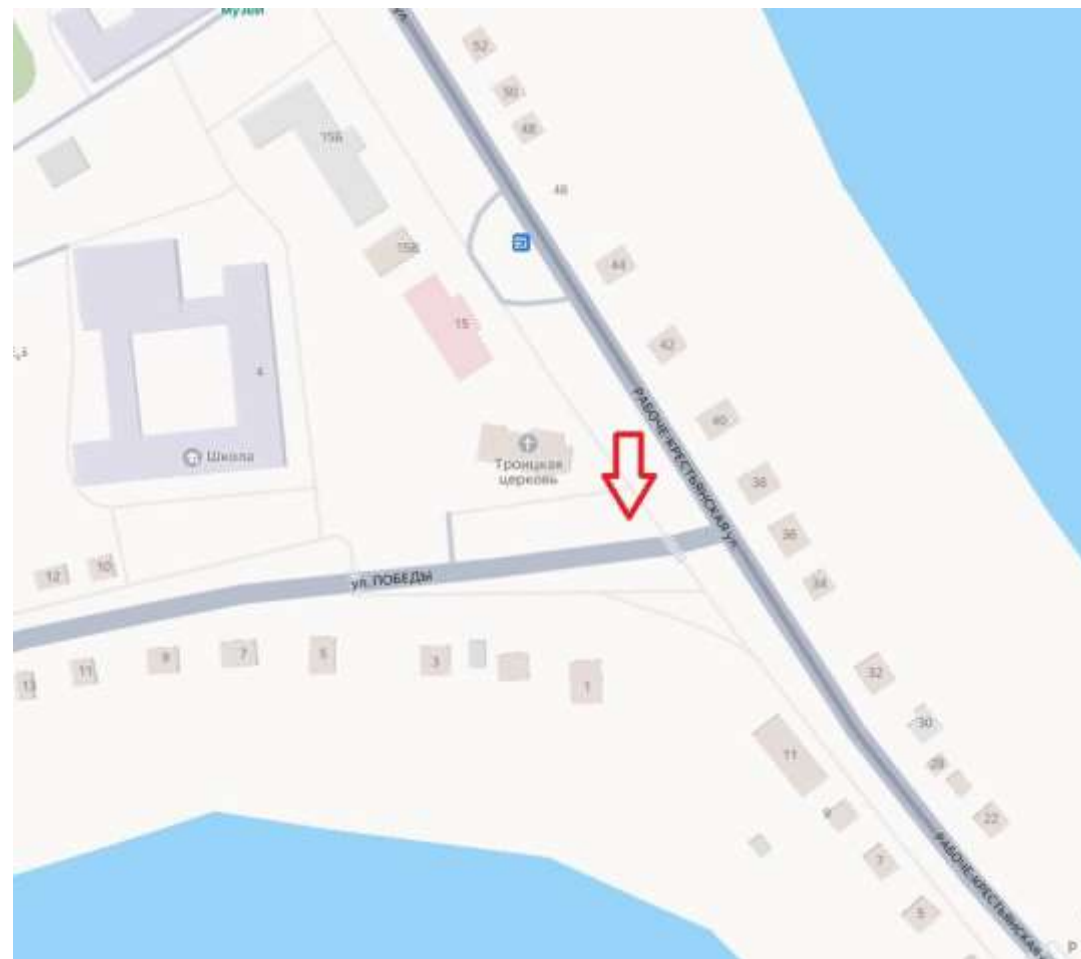
Курганская область, Мишкинский район, р.п. Мишкино, ул. Железнодорожные дома, 5, 45:12:030113:536

Площадь	50 кв. м
Годовой размер платы	Уточняется
Специализация	Торговая палатка
Срок действия договора	Уточняется
Механизм предоставления инвестиционной площадки	Победитель определяется по результатам аукциона
Аукцион	Не объявлен



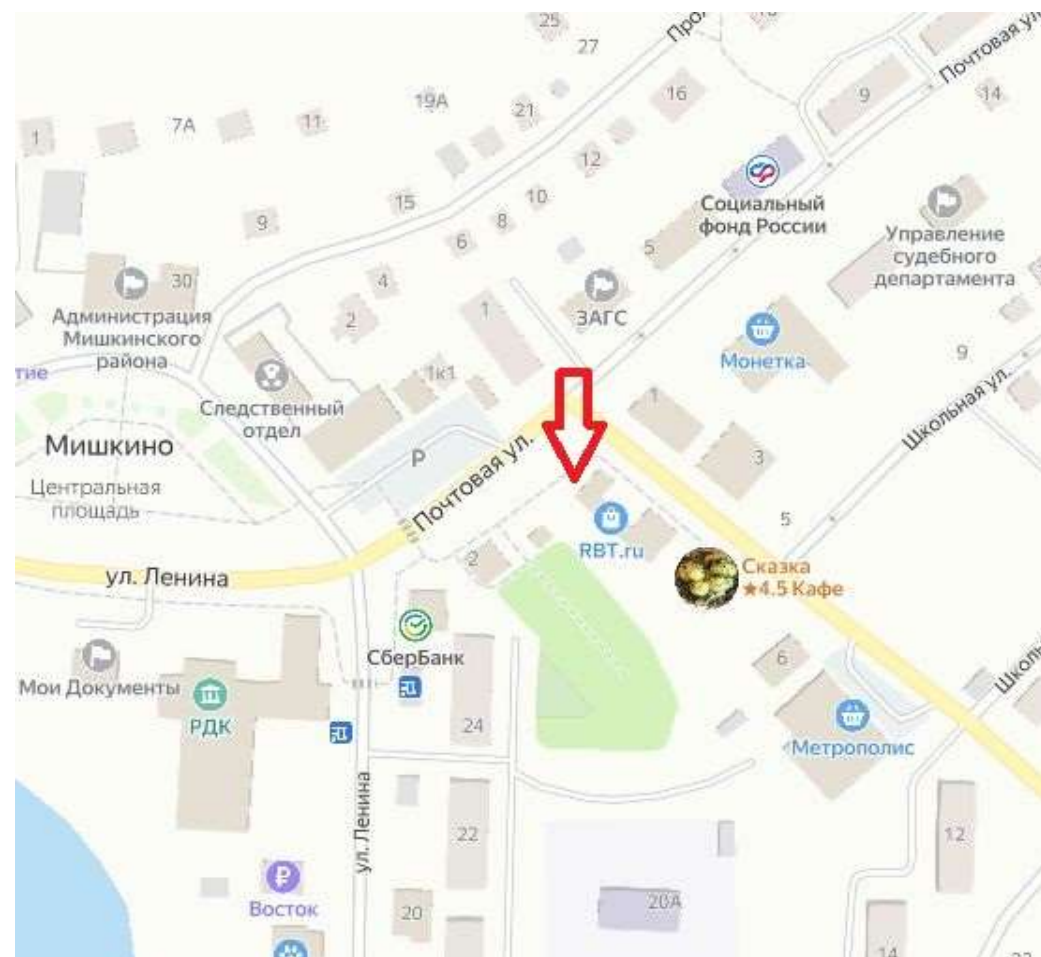
Курганская область, Мишкинский район, р.п. Мишкино, примерно 27 м на запад от ориентира, расположенного по адресу: Курганская область, Мишкинский район, р.п. Мишкино, ул. Р. Крестьянская, 38

Площадь	15 кв. м
Годовой размер платы	Уточняется
Специализация	Кофе, сладости, выпечка
Срок действия договора	Уточняется
Механизм предоставления инвестиционной площадки	Победитель определяется по результатам аукциона
Аукцион	Не объявлен



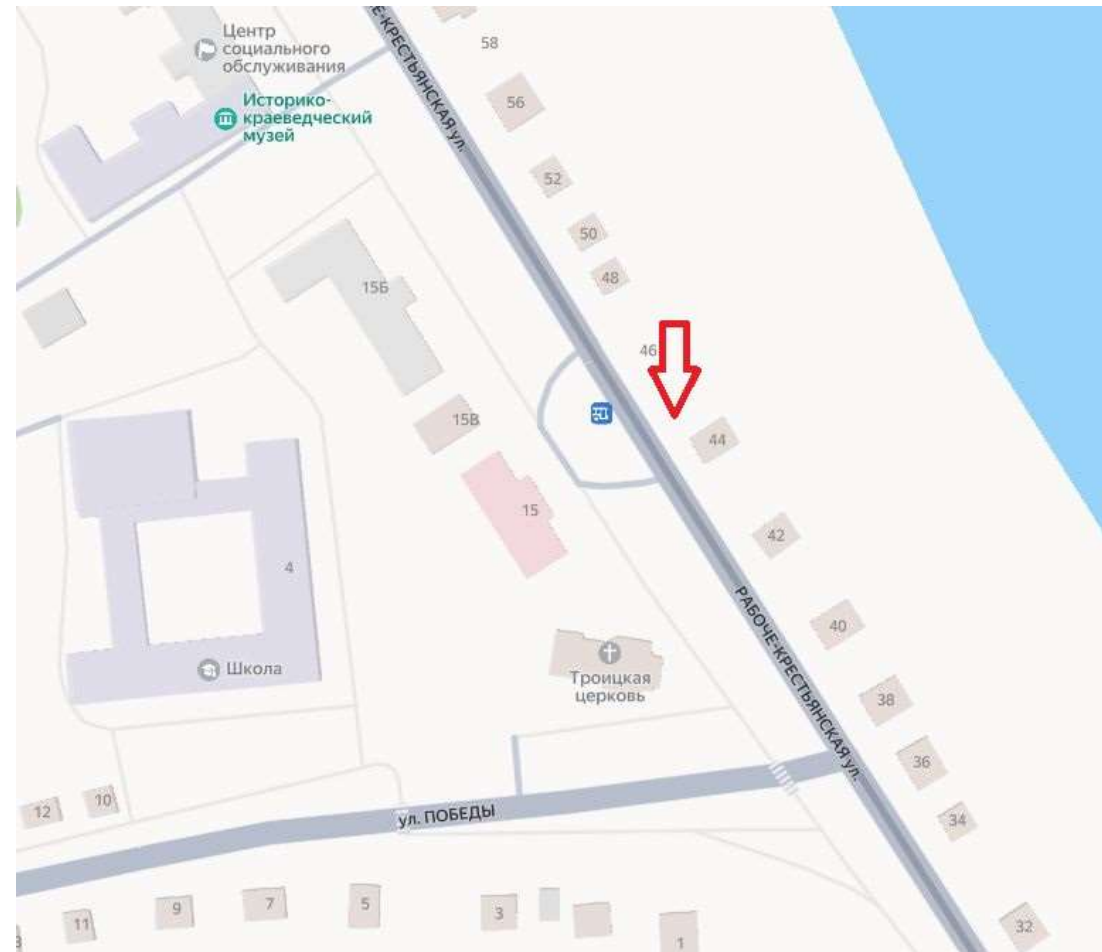
р.п. Мишкино, примерно 3 м на северо-запад от ориентира, расположенного по адресу: Курганская область, Мишкинский район, р.п. Мишкино, ул. Почтовая, 2а

Площадь	15 кв. м
Годовой размер платы	Уточняется
Специализация	Кофе, сладости, выпечка
Срок действия договора	Уточняется
Механизм предоставления инвестиционной площадки	Победитель определяется по результатам аукциона
Аукцион	Не объявлен



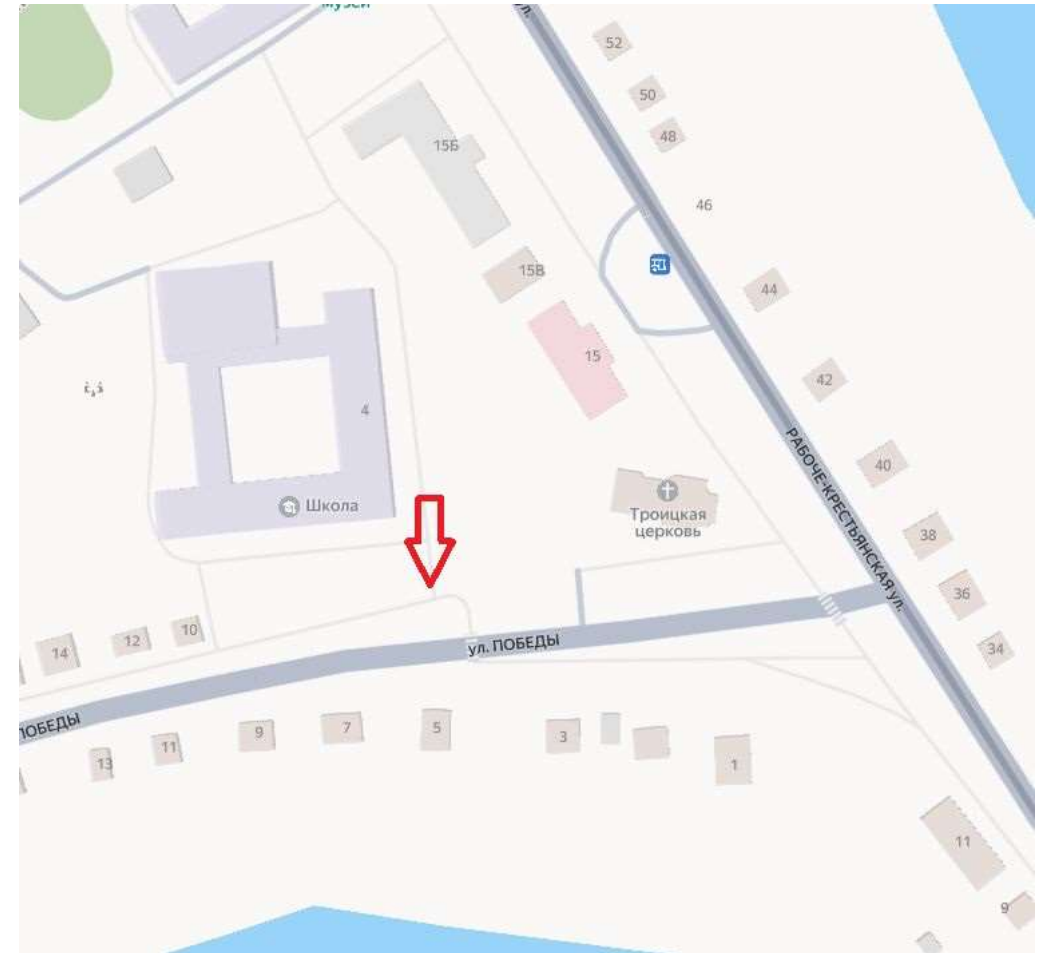
р.п. Мишкино, примерно 10 м на восток от ориентира, расположенного по адресу: Курганская область, Мишкинский район, р.п. Мишкино, ул. Р. Крестьянская, 46

Площадь	20 кв. м
Годовой размер платы	Уточняется
Специализация	Ремонт обуви
Срок действия договора	Уточняется
Механизм предоставления инвестиционной площадки	Победитель определяется по результатам аукциона
Аукцион	Не объявлен



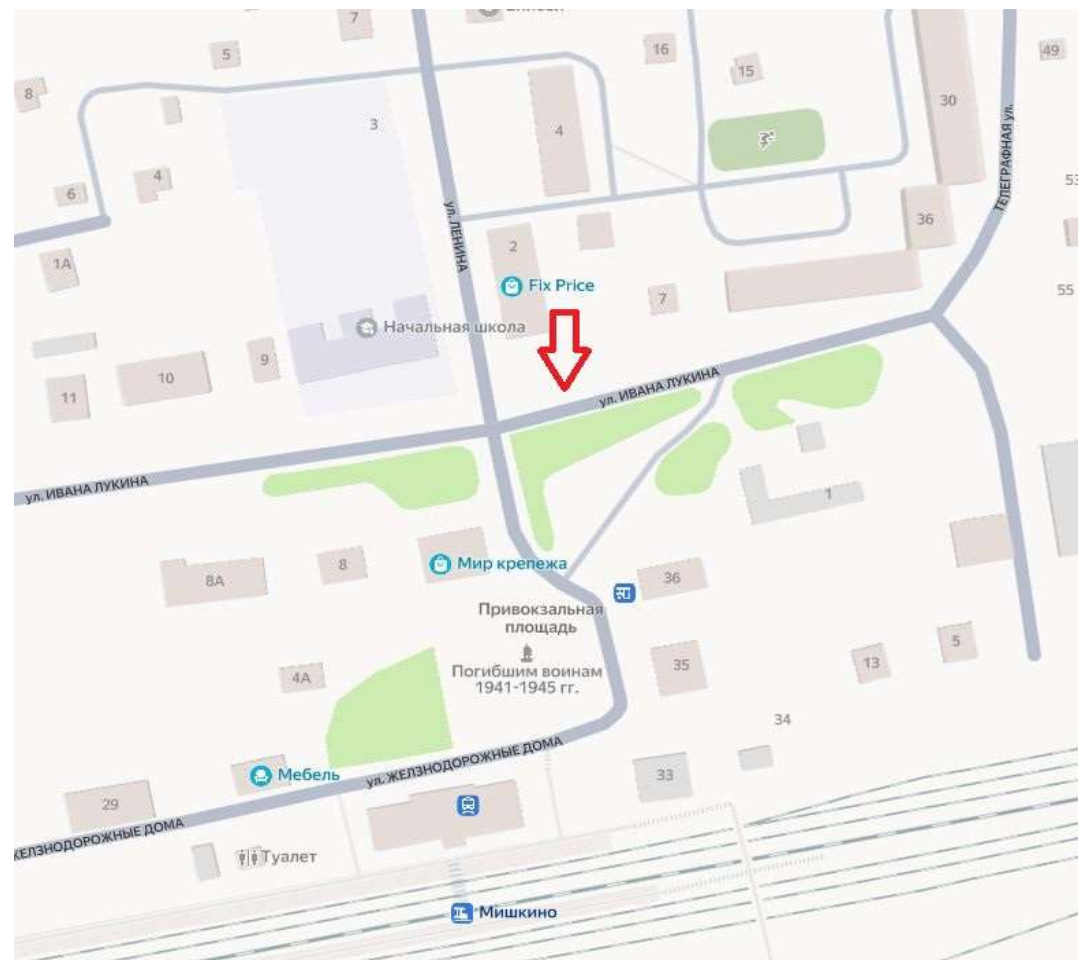
Курганская область, Мишкинский район, р.п. Мишкино, примерно 4 м. на запад от ориентира, расположенного по адресу: ул. Р. Крестьянская, в районе средней школы

Площадь	20 кв. м
Годовой размер платы	Уточняется
Специализация	Общественное питание
Срок действия договора	Уточняется
Механизм предоставления инвестиционной площадки	Победитель определяется по результатам аукциона
Аукцион	Не объявлен



Курганская область, Мишкинский район, р.п. Мишкино, примерно 35 м. на юго-запад от ориентира,
расположенного по адресу: ул. Ленина, 2

Площадь	37 кв. м
Годовой размер платы	Уточняется
Специализация	Автомобильна мойка
Срок действия договора	Уточняется
Механизм предоставления инвестиционной площадки	Победитель определяется по результатам аукциона
Аукцион	Не объявлен



Курганская область, Мишкинский район, р.п. Мишкино, примерно 17 м. на юго-восток от ориентира, расположенного по адресу: ул. Р.Крестьянская, 17А, здание техобслуживания

Площадь	25 кв. м
Годовой размер платы	Уточняется
Специализация	Кофеточка
Срок действия договора	Уточняется
Механизм предоставления инвестиционной площадки	Победитель определяется по результатам аукциона
Аукцион	Не объявлен

