



КУРГАН

ИНВЕСТИЦИОННЫЕ ПЛОЩАДКИ НА ТЕРРИТОРИИ КАТАЙСКОГО МУНИЦИПАЛЬНОГО ОКРУГА



Основные характеристики муниципального округа

Наименование	Катайский муниципальный округ
Площадь	2,69 тыс. км ²
Численность населения	18,565 тыс. чел.
Расстояние до ж/д	Железнодорожная станция Курганского региона Южно-Уральской железной дороги в городе Катайск Курганской области. Станция обслуживает как пассажирские, так и грузовые перевозки.
Преимущества	Катайский муниципальный округ расположен на северо-западе Курганской области, граничит со Свердловской и Челябинской областями. Основу экономики составляет сельскохозяйственное производство. На территории округа разведаны и используются 25 месторождений полезных ископаемых.
Субъекты предпринимательства	426 ед. – индивидуальных предпринимателей 269 ед. – юридических лиц

Перечень инвестиционных площадок (земельных участков), находящихся в государственной собственности, собственности субъекта РФ или муниципальной собственности, а также частные площадки

№ п/п	Наименование площадки (месторасположение)	Площадь, кв. м.	Разрешенное использование
1	Курганская область, Катайский МО, г. Катайск, ул. Строителей, д. 9 45:07:000000:199	300 000	Для строительства объектов производственного назначения
2	Курганская область, муниципальный округ Катайский, город Катайск, улица Строителей, земельный участок 13 45:07:000000:2908	35 274	Для строительства объектов производственного назначения
3	Курганская область, Катайский МО, г. Катайск, ул. Матросова, д. 1, 45:07:020403:26, 45:07:020403:27, 45:07:020403:10, 45:07:020403:94, 45:07:020403:96, 45:07:020403:91, 45:07:020403:95, 45:07:020403:29, 45:07:020403:11, 45:07:020406:680	4 249, 4 498, 1 831, 816, 1 020, 4 487, 1 330, 9 132, 17 916	Для производственных целей
4	Курганская область, Катайский МО, г. Катайск, ул. Боровая, д. 2в, 45:07:020405:228	1 689	Производственная деятельность

Перечень инвестиционных площадок (земельных участков), находящихся в государственной собственности, собственности субъекта РФ или муниципальной собственности, а также частные площадки

№ п/п	Наименование площадки (месторасположение)	Площадь, кв. м.	Разрешенное использование
5	Курганская область, Катайский МО, г. Катайск, ул. Боровая, д.3, 45:07:020205:357-358-359	11 922	Для производственного назначения
6	Курганская область, Катайский МО, с. Верхняя Теча, ТОО «Верх-Теченское», 45:07:033901:505	102 400	Для сельскохозяйственного использования
7	Курганская область, Катайский МО, г. Катайск, земельный участок расположен в северной части кадастрового квартала 45:07:020111, 45:07:020111:205	100 000	Хранение и переработка сельскохозяйственной продукции
8	Курганская область, Катайский МО, г. Катайск, земельный участок расположен в северной части кадастрового квартала 45:07:020111, 45:07:020111:209	160 000	Хранение и переработка сельскохозяйственной продукции

Перечень инвестиционных площадок (земельных участков), находящихся в государственной собственности, собственности субъекта РФ или муниципальной собственности, а также частные площадки

№ п/п	Наименование площадки (месторасположение)	Площадь, кв. м.	Разрешенное использование
9	Курганская область, Катайский МО, г. Катайск, земельный участок расположен в северной части кадастрового квартала 45:07:020111, 45:07:020111:210	150 000	Хранение и переработка сельскохозяйственной продукции
10	Курганская область, Катайский МО, с. Петропавловское, 45:07:032704	10 000	Строительство молочного завода
11	Курганская область, Катайский МО, с. Ушаковское, 45:07:030801	50 000	Земли сельскохозяйственного использования
12	Курганская область, Катайский МО, г. Катайск, (ориентир кафе «Привал»), 45:07:020102	250 000	Земли сельскохозяйственного использования
13	Курганская область, Катайский МО, г. Катайск, земельный участок расположен в юго-восточной части кадастрового квартала, 45:07:010601:257	134 194	Для сельскохозяйственного использования

Перечень инвестиционных площадок (земельных участков), находящихся в государственной собственности, собственности субъекта РФ или муниципальной собственности, а также частные площадки

№ п/п	Наименование площадки (месторасположение)	Площадь, кв. м.	Разрешенное использование
14	Курганская область, Катайский МО, г. Катайск, земельный участок расположен в юго-восточной части кадастрового квартала, 45:07:010601:256	30 806	Для сельскохозяйственного использования
15	Курганская область, Катайский МО, г. Катайск, ул. Свердлова, д. 56 45:07:020411:58	514	Для ведения личного подсобного хозяйства
16	Курганская область, Катайский МО, участок расположен примерно в 44 м на северо-восток от ориентира- ул. Северная 34 45:07:020205:1261	1700	служебные гаражи
17	Курганская область, Катайский МО, с Корюково, земельный участок расположен в северной части кадастрового квартала 45:07:010702 45:07:010702:555	44000	склады

Перечень инвестиционных площадок (земельных участков), находящихся в государственной собственности, собственности субъекта РФ или муниципальной собственности, а также частные площадки

№ п/п	Наименование площадки (месторасположение)	Площадь, кв.м.	Разрешенное использование
18	Курганская область, муниципальный округ Катайский, г. Катайск, ул. Молодежная, земельный участок 5б	2 365	бытовое обслуживание
19	Курганская область, муниципальный округ Катайский, г. Катайск, ул. Молодежная, земельный участок 5в	2 367	магазины
20	Курганская область, Катайский МО, д. Малая Горбунова, земельный участок расположен в центральной части кадастрового квартала 45:07:030301, 45:07:030301:347	10 000	Природно-познавательный туризм
21	Курганская область, Катайский МО, г. Катайск, земельный участок расположен примерно в 49 м по направлению на северо-запад от ориентира – ул. Матросова, д. 79а, 45:07:020505	4 100	Спорт
22	Курганская область, муниципальный округ Катайский, г. Катайск, ул. Молодежная, земельный участок 5а	2 368	Обеспечение занятий спортом в помещениях

Перечень инвестиционных площадок (земельных участков), находящихся в государственной собственности, собственности субъекта РФ или муниципальной собственности, а также частные площадки

№ п/п	Наименование площадки (месторасположение)	Площадь, кв. м.	Разрешенное использование
23	Примерно в 70 м на северо-запад от ориентира: г. Катайск, ул. Ленина, 2516	40	Продовольственные и непродовольственные товары
24	Примерно в 75 м на юго-запад, адрес ориентира: административное здание г. Катайск, ул. Советская, 48	15	Продовольственные товары
25	Примерно в 75 м на юго-запад, адрес ориентира: административное здание г. Катайск, ул. Советская, 52	15	Продовольственные товары



КУРГАН

ИНВЕСТИЦИОННЫЕ ПЛОЩАДКИ ДЛЯ РАЗМЕЩЕНИЯ ПРОЕКТОВ В СФЕРЕ ПРОМЫШЛЕННОСТИ



Курганская область, Катайский МО, г. Катайск, ул. Строителей, д. 9

Площадь	300 000 кв.м.
Кадастровый номер участка/квартала	45:07:000000:199
Собственник	Государственная неразграниченная собственность
Категория земель	Земли поселений (земли населенных пунктов)
Основные виды разрешенного использования	Для строительства объектов производственного назначения
Электроснабжение	По участку проходят электрические сети мощностью 10 кВ., расстояние до ТП от границы участка 270м
Газоснабжение	Инженерная инфраструктура обеспечена возможностью подключения на расстоянии 30м. Техническая возможность подачи газа по сетям газораспределения имеется в объеме 5000 м3/ч в районе ГРС Катайск диаметр 530мм, давление 0,6Мпа.
Водоснабжение	Возможность организации артезианской скважины. Точную информацию о количестве и качестве подземных вод можно получить только по результатам геологоразведочных работ. Сеть центрального водопровода в этом районе загружена полностью.
Водоотведение	Возможно строительство локальной канализации с отводом нечистот в септик.
Подъездные пути	Дорога обеспечена грунтовым покрытием



Курганская область, муниципальный округ Катайский, город Катайск, улица Строителей, земельный участок 13

Площадь	35 274 кв.м.
Кадастровый номер участка/квартала	45:07:000000:2908
Собственник	Государственная неразграниченная собственность
Категория земель	Земли поселений (земли населенных пунктов)
Основные виды разрешенного использования	Для строительства объектов производственного назначения
Электроснабжение	По участку проходят электрические сети мощностью 10 кВ., расстояние до ТП от границы участка 270м
Газоснабжение	Инженерная инфраструктура обеспечена возможностью подключения на расстоянии 30м. Техническая возможность подачи газа по сетям газораспределения имеется в объеме 5000 м3/ч в районе ГРС Катайск диаметр 530мм, давление 0,6Мпа.
Водоснабжение	Возможность организации артезианской скважины. Точную информацию о количестве и качестве подземных вод можно получить только по результатам геологоразведочных работ. Сеть центрального водопровода в этом районе загружена полностью.
Водоотведение	Возможно строительство локальной канализации с отводом нечистот в септик.
Подъездные пути	Дорога обеспечена грунтовым покрытием



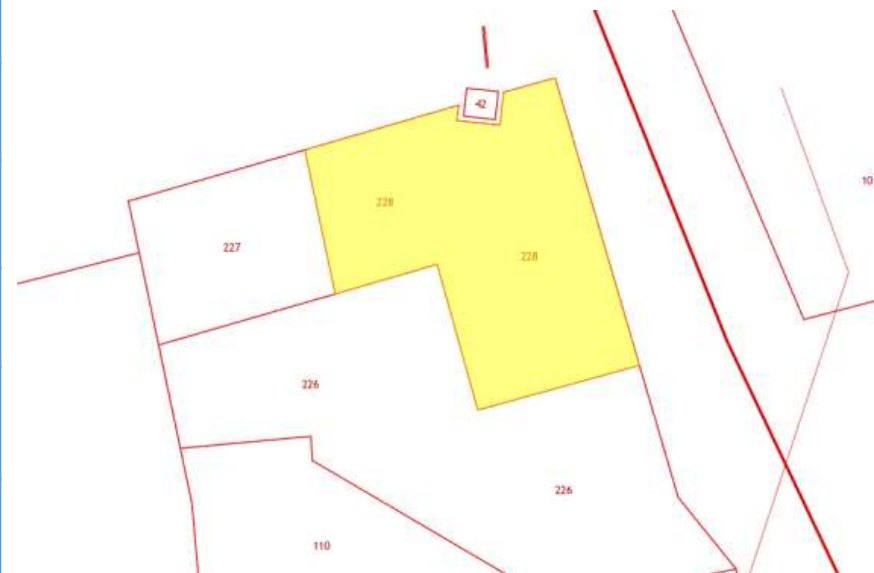
Курганская область, Катайский МО, г. Катайск, ул. Матросова, д. 1 (Индустриальный парк «Катайск»)

Площадь	4 249 кв.м., 4 498 кв.м., 1 831 кв.м., 816 кв.м., 1 020 кв.м., 4 487 кв.м., 1 330 кв.м., 9 132 кв.м., 17 916 кв.м.
Кадастровый номер участка/квартала	45:07:020403:26, 45:07:020403:27, 45:07:020403:10, 45:07:020403:94, 45:07:020403:96, 45:07:020403:91, 45:07:020403:95, 45:07:020403:29, 45:07:020403:11, 45:07:020406:680
Собственник	Частная собственность
Стоимость	По согласованию с собственником участка
Категория земель	Земли поселений (земли населенных пунктов)
Основные виды разрешенного использования	Для производственных целей
Электроснабжение	Существующие электросети Вл-10 кВ. Электролиния Вл-0,4кВ мощностью 50МВт, из них свободно 45 МВт
Газоснабжение	Газопровод высокого давления на земельном участке. Ближайшая точка подключения на расстоянии 10 м. Резервная мощность 19 000 м3/ч от ГРС Катайска
Водоснабжение	Распределительный водопровод на земельном участке. Техническая вода подключена.
Водоотведение	Водоотведение в сеть канализации на участке.
Подъездные пути	Дорога с асфальтобетонным покрытием



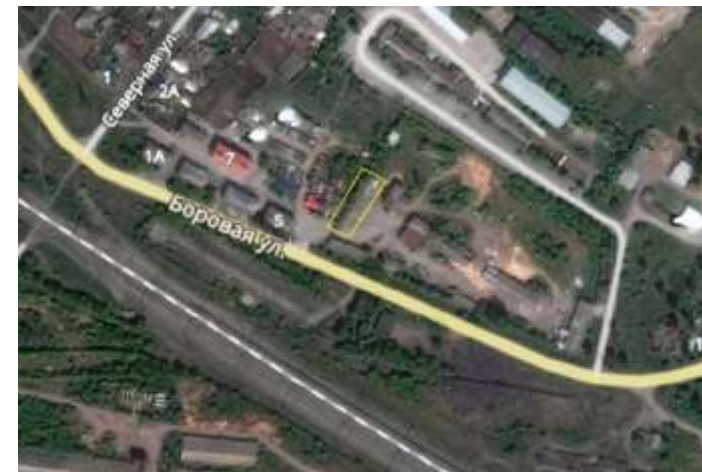
Курганская область, Катайский МО, г. Катайск, ул. Боровая, д. 2в

Площадь	1 689 кв.м.
Кадастровый номер участка/квартала	45:07:020405:228
Собственник	Частная собственность
Стоимость	По согласованию с собственником участка
Категория земель	Земли поселений (земли населенных пунктов)
Основные виды разрешенного использования	Производственная деятельность
Электроснабжение	Здание подключено к существующей сети. На расстоянии 100 м ТП-0,4 кВ мощность 400 кВт
Газоснабжение	Возможно подключение к существующей сети 0,03 Мпа давления. Мощность до 19000 м3/час
Водоснабжение	Здание подключено к существующей сети
Водоотведение	Строительство локальная канализация с отводом в септик
Подъездные пути	Дорога с грунтовым покрытием



Курганская область, Катайский МО, г. Катайск, ул. Боровая, д. 3

Площадь	11 922 кв.м.
Кадастровый номер участка/квартала	45:07:020205:357-358-359
Собственник	Частная собственность
Стоимость	По согласованию с собственником участка
Категория земель	Земли поселений (земли населенных пунктов)
Основные виды разрешенного использования	Для производственного назначения
Электроснабжение	Существующие электрические сети мощностью 100 кВт, для увеличения мощности требуется модернизация, до ТП-0,4 кВ 50 м. мощность 400 кВт
Газоснабжение	Инженерная инфраструктура обеспечена возможностью подключения на расстоянии 0,5 км. К газопроводу 0,03 Мпа давления. Техническая возможность подачи газа по сетям газораспределения имеется в объеме до 19 000м ³ /ч в районе ГРС Катайск
Водоснабжение	Центральное водоснабжение 3 атм, мощность 300 куб. м/час
Водоотведение	Центральное водоотведение нет возможности, возможно строительство локальной канализация с отводом в септик
Подъездные пути	Дорога обеспечена грунтовым покрытием





КУРГАН

ИНВЕСТИЦИОННЫЕ ПЛОЩАДКИ ДЛЯ РАЗМЕЩЕНИЯ ПРОЕКТОВ В СФЕРЕ АПК



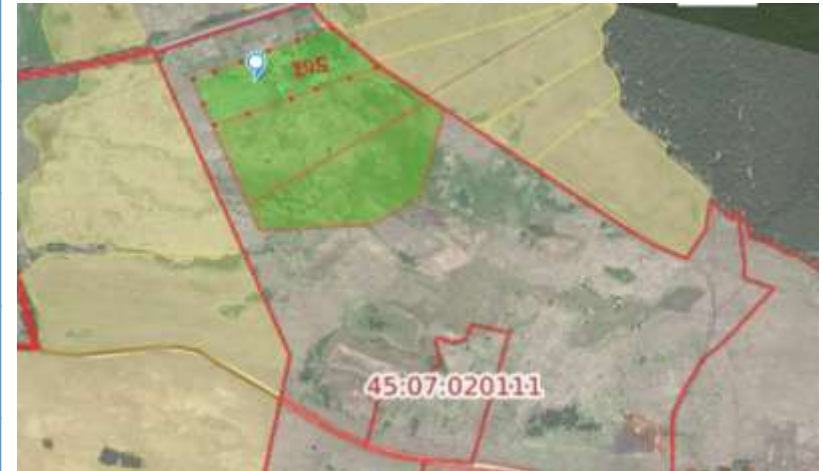
Курганская область, Катайский МО, с. Верхняя Теча, ТОО "Верх-Теченское"

Площадь	102 400 кв.м.
Кадастровый номер участка/квартала	45:07:033901:505
Собственник	Собственность публично-правовых образований
Категория земель	Земли населенных пунктов
Основные виды разрешенного использования	Для сельскохозяйственного использования
Электроснабжение	Имеется возможность подключения
Газоснабжение	Имеется возможность подключения
Водоснабжение	Имеется возможность подключения
Водоотведение	Имеется возможность подключения
Подъездные пути	Грунтовое покрытие до площадки



Курганская область, Катайский МО, г. Катайск, земельный участок расположен в северной части кадастрового квартала 45:07:020111

Площадь	100 000 кв.м..
Кадастровый номер участка/квартала	45:07:020111:205
Собственник	Государственная неразграниченная собственность, возможна аренда с последующим правом выкупа
Категория земель	Земли поселений (земли населенных пунктов)
Основные виды разрешенного использования	Хранение и переработка сельскохозяйственной продукции
Электроснабжение	Требуется строительство ВЛ-10кВ протяженностью примерно 2 км до границы участка от точки подключения д. Шевелева. Мощность 400 кВт
Газоснабжение	Инженерная инфраструктура обеспечена возможностью подключения в границах земельного участка. Техническая возможность подачи газа по сетям газораспределения имеется в объеме 1 000м3/ч в районе ГРС Катайск, диаметр 160мм, давление 0,6 Мпа.
Водоснабжение	Возможность организации артезианской скважины. Точную информацию о количестве и качестве подземных вод можно получить только по результатам геологоразведочных работ.
Водоотведение	Возможно строительство локальной канализации с отводом нечистот в септик.
Подъездные пути	Дорога обеспечена грунтовым покрытием



Курганская область, Катайский МО, г. Катайск, земельный участок расположен в северной части кадастрового квартала 45:07:020111

Площадь	160 000 кв.м.
Кадастровый номер участка/квартала	45:07:020111:209
Собственник	Государственная неразграниченная собственность, возможна аренда с последующим правом выкупа
Категория земель	Земли поселений (земли населенных пунктов)
Основные виды разрешенного использования	Хранение и переработка сельскохозяйственной продукции
Электроснабжение	Требуется строительство ВЛ-10кВ протяженностью примерно 2 км до границы участка от точки подключения д. Шевелева. Мощность 400 кВт
Газоснабжение	Инженерная инфраструктура обеспечена возможностью подключения в границах земельного участка. Техническая возможность подачи газа по сетям газораспределения имеется в объеме 1 000м3/ч в районе ГРС Катайск, диаметр 160мм, давление 0,6 Мпа.
Водоснабжение	Возможность организации артезианской скважины. Точную информацию о количестве и качестве подземных вод можно получить только по результатам геологоразведочных работ.
Водоотведение	Возможно строительство локальной канализации с отводом нечистот в септик.
Подъездные пути	Дорога обеспечена грунтовым покрытием



Курганская область, Катайский МО, г. Катайск, земельный участок расположен в северной части кадастрового квартала 45:07:020111

Площадь	150 000 кв.м.
Кадастровый номер участка/квартала	45:07:020111:210
Собственник	Государственная неразграниченная собственность, возможна аренда с последующим правом выкупа
Категория земель	Земли поселений (земли населенных пунктов)
Основные виды разрешенного использования	Хранение и переработка сельскохозяйственной продукции
Электроснабжение	Требуется строительство ВЛ-10кВ протяженностью примерно 2 км до границы участка от точки подключения д. Шевелева. Мощность 400 кВт
Газоснабжение	Инженерная инфраструктура обеспечена возможностью подключения в границах земельного участка. Техническая возможность подачи газа по сетям газораспределения имеется в объеме 1 000м3/ч в районе ГРС Катайск, диаметр 160мм, давление 0,6 Мпа.
Водоснабжение	Возможность организации артезианской скважины. Точную информацию о количестве и качестве подземных вод можно получить только по результатам геологоразведочных работ.
Водоотведение	Возможно строительство локальной канализации с отводом нечистот в септик.
Подъездные пути	Дорога обеспечена грунтовым покрытием



Курганская область, Катайский МО, с. Петропавловское

Площадь	10 000 кв.м.
Кадастровый номер участка/квартала	45:07:032704
Собственник	Государственная неразграниченная собственность
Категория земель	Земли поселений (земли населенных пунктов)
Основные виды разрешенного использования	Строительство молочного завода
Электроснабжение	Требуется строительство ВЛ-10кВ протяженностью примерно 300 м. Мощность 400 кВт
Газоснабжение	Инженерная инфраструктура обеспечена возможностью подключения на расстоянии 0,5 км. Техническая возможность подачи газа по сетям газораспределения давления 0,3 Мпа, мощность 19000 м куб/ час.
Водоснабжение	Возможность организации артезианской скважины. Точную информацию о количестве и качестве подземных вод можно получить только по результатам геологоразведочных работ.
Водоотведение	Возможно строительство локальной канализации с отводом нечистот в септик.
Подъездные пути	Дорога обеспечена грунтовым покрытием



Курганская область, Катайский МО, с. Ушаковское

Площадь	50 000 кв.м.
Кадастровый номер участка/квартала	45:07:030801
Собственник	Государственная неразграниченная собственность
Категория земель	Земли поселений (земли населенных пунктов)
Основные виды разрешенного использования	Земли сельскохозяйственного использования
Электроснабжение	Техническая возможность есть от ТП-0,4 КВ на расстоянии 200м, мощность 400 (Для увеличения мощности нужна модернизация)
Газоснабжение	Инженерная инфраструктура обеспечена возможностью подключения на расстоянии 0,5 км. Техническая возможность подачи газа по сетям газораспределения давления 0,3 Мпа, мощность 19000 м куб/ час.
Водоснабжение	Возможность организации артезианской скважины. Точную информацию о количестве и качестве подземных вод можно получить только по результатам геологоразведочных работ.
Водоотведение	Возможно строительство локальной канализации с отводом нечистот в септик.
Подъездные пути	Дорога обеспечена грунтовым покрытием



Курганская область, Катайский МО, г. Катайск, (ориентир кафе «Привал»)

Площадь	250 000 кв.м.
Кадастровый номер участка/квартала	45:07:020102
Собственник	Государственная неразграниченная собственность
Категория земель	Земли поселений (земли населенных пунктов)
Основные виды разрешенного использования	Земли сельскохозяйственного использования
Электроснабжение	Требуется строительство ВЛ-10кВ протяженностью примерно 500м. От ТП-0,4 кВ, мощность 400 кВт
Газоснабжение	Инженерная инфраструктура обеспечена возможностью подключения на расстоянии 0,5км. К газопроводу высокого давления. Техническая возможность подачи газа по сетям газораспределения имеется в объеме до 19 000м ³ /ч в районе ГРС Катайск
Водоснабжение	Возможность организации артезианской скважины. Точную информацию о количестве и качестве подземных вод можно получить только по результатам геологоразведочных работ.
Водоотведение	Возможно строительство локальной канализации с отводом нечистот в септик.
Подъездные пути	Дорога обеспечена грунтовым покрытием



Курганская область, Катайский МО, земельный участок расположен в юго-восточной части кадастрового квартала

Площадь	134 194 кв.м.
Кадастровый номер участка/квартала	45:07:010601:257
Собственник	Частная собственность
Стоимость	По согласованию с собственником участка
Категория земель	Земли сельскохозяйственного назначения
Основные виды разрешенного использования	Для сельскохозяйственного использования
Электроснабжение	Требуется строительство ВЛ-10кВ протяженностью примерно 500м. Мощность 400 кВт
Газоснабжение	Инженерная инфраструктура обеспечена возможностью подключения на расстоянии 0,5 км. К газопроводу 0,03 Мпа давления. Техническая возможность подачи газа по сетям газораспределения имеется в объеме до 19 000м ³ /ч в районе ГРС Катайск
Водоснабжение	Возможность организации артезианской скважины. Точную информацию о количестве и качестве подземных вод можно получить только по результатам геологоразведочных работ.
Водоотведение	Возможно строительство локальной канализации с отводом нечистот в септик.
Подъездные пути	Дорога обеспечена грунтовым покрытием



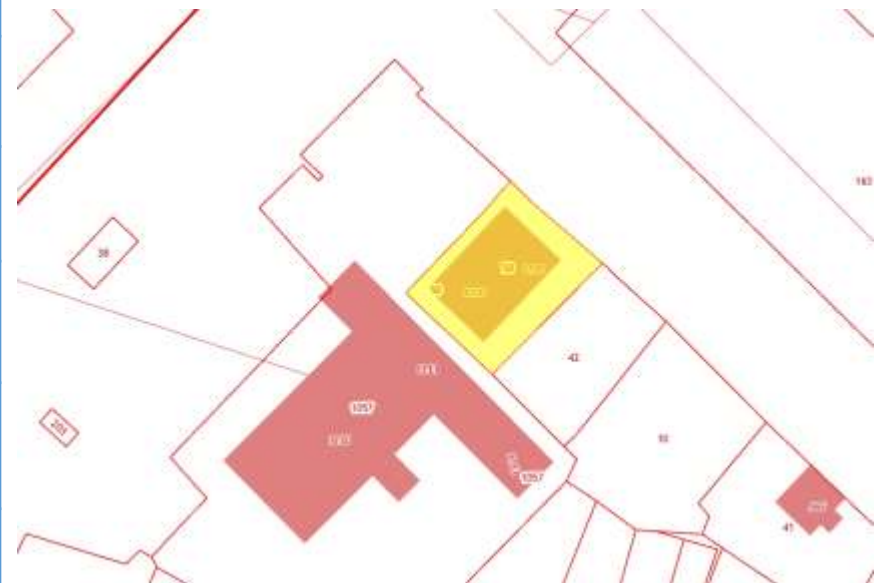
Курганская область, Катайский МО, земельный участок расположен в юго-восточной части кадастрового квартала

Площадь	30 806 кв.м.
Кадастровый номер участка/квартала	45:07:010601:256
Собственник	Частная собственность
Стоимость	По согласованию с собственником участка
Категория земель	Земли сельскохозяйственного назначения
Основные виды разрешенного использования	Для сельскохозяйственного использования
Электроснабжение	Требуется строительство ВЛ-10кВ протяженностью примерно 600м. Мощность 400 КВт
Газоснабжение	Инженерная инфраструктура обеспечена возможностью подключения на расстоянии 0,6км. К газопроводу 0,03 Мпа давления. Техническая возможность подачи газа по сетям газораспределения имеется в объеме до 19 000м ³ /ч в районе ГРС Катайск
Водоснабжение	Возможность организации артезианской скважины. Точную информацию о количестве и качестве подземных вод можно получить только по результатам геологоразведочных работ.
Водоотведение	Возможно строительство локальной канализации с отводом нечистот в септик.
Подъездные пути	Дорога обеспечена грунтовым покрытием



Курганская область, Катайский МО, г. Катайск, ул. Свердлова, д. 56

Площадь	514 кв.м.
Кадастровый номер участка/квартала	45:07:020411:58
Собственник	Частная собственность
Стоимость	По согласованию с собственником участка
Категория земель	Земли сельскохозяйственного назначения
Основные виды разрешенного использования	Для ведения личного подсобного хозяйства
Электроснабжение	Здание подключено к существующей сети. На расстоянии 100 м ТП-0,4 кВ мощность 400 кВт
Газоснабжение	Помещения подключены к существующей сети. Мощность до 19000 м3/час
Водоснабжение	Возможно подключение к центральному водопроводу
Водоотведение	Возможно подключение к существующим сетям водоотведения .Объём водоотведения равен объёму водопотребления (в случае если не установлен расходомер в системе водоотведения).
Подъездные пути	Дорога с твердым покрытием





КУРГАН

ИНВЕСТИЦИОННЫЕ ПЛОЩАДКИ ДЛЯ ВЕДЕНИЯ КОММЕРЧЕСКОЙ, ПРЕДПРИНИМАТЕЛЬСКОЙ ДЕЯТЕЛЬНОСТИ



Курганская область, Катайский МО, участок расположен примерно в 44 м на северо-восток от ориентира- ул. Северная 34

Площадь	1700 кв.м.
Кадастровый номер участка/квартала	45:07:020205:1261
Собственник	Государственная неразграниченная собственность, возможна аренда с последующим правом выкупа
Категория земель	Земли поселений (земли населенных пунктов)
Основные виды разрешенного использования	служебные гаражи
Электроснабжение	По участку проходят электрические сети.
Газоснабжение	Инженерная инфраструктура обеспечена возможностью подключения на расстоянии 25 м. Техническая возможность подачи газа по сетям газораспределения имеется в объеме 3 м3/ч, давление в точки подключения 0,0018 Мпа
Водоснабжение	Возможность организации артезианской скважины. Точную информацию о количестве и качестве подземных вод можно получить только по результатам геологоразведочных работ.
Водоотведение	Возможно строительство локальной канализации с отводом нечистот в септик.
Подъездные пути	Дорога обеспечена грунтовым покрытием



Курганская область, Катайский МО, с. Корюково, земельный участок расположен в северной части кадастрового квартала 45:07:010702

Площадь	4 4000 кв.м.
Кадастровый номер участка/квартала	45:07:010702:555
Собственник	Государственная неразграниченная собственность, возможна аренда с последующим правом выкупа
Категория земель	Земли поселений (земли населенных пунктов)
Основные виды разрешенного использования	Склады
Электроснабжение	Требуется строительство ВЛ-10кВ
Газоснабжение	Техническая возможность отсутствует, в связи с отсутствием сетей газораспределения
Водоснабжение	Возможность организации артезианской скважины. Точную информацию о количестве и качестве подземных вод можно получить только по результатам геологоразведочных работ.
Водоотведение	Возможно строительство локальной канализации с отводом нечистот в септик.
Подъездные пути	Грунтовое покрытие



Курганская область, муниципальный округ Катайский, г. Катайск, ул. Молодежная, земельный участок 5б

Площадь	2 365 кв.м.
Кадастровый номер участка/квартала	45:07:020701:2389
Собственник	Государственная неразграниченная собственность, возможна аренда с последующим правом выкупа
Категория земель	Земли поселений (земли населенных пунктов)
Основные виды разрешенного использования	бытовое обслуживание
Электроснабжение	Имеется техническая возможность для подключения
Газоснабжение	Имеется техническая возможность для подключения
Водоснабжение	Имеется техническая возможность для подключения
Водоотведение	Имеется техническая возможность для подключения
Подъездные пути	Дорога с твердым покрытием



Курганская область, муниципальный округ Катайский, г. Катайск, ул. Молодежная, земельный участок 5в

Площадь	2 367 кв.м.
Кадастровый номер участка/квартала	45:07:020701:2390
Собственник	Государственная неразграниченная собственность, возможна аренда с последующим правом выкупа
Категория земель	Земли поселений (земли населенных пунктов)
Основные виды разрешенного использования	магазины
Электроснабжение	Имеется техническая возможность для подключения
Газоснабжение	Имеется техническая возможность для подключения
Водоснабжение	Имеется техническая возможность для подключения
Водоотведение	Имеется техническая возможность для подключения
Подъездные пути	Дорога с твердым покрытием





ИНВЕСТИЦИОННЫЕ ПЛОЩАДКИ ДЛЯ РАЗМЕЩЕНИЯ ОБЪЕКТОВ В СФЕРЕ ТУРИЗМА И РЕКРЕАЦИИ



Курганская область, Катайский МО, д. Малая Горбунова, земельный участок расположен в центральной части кадастрового квартала 45:07:030301

Площадь	10 000 кв.м.
Кадастровый номер участка/квартала	45:07:030301:347
Собственник	Государственная неразграниченная собственность, возможна аренда с последующим правом выкупа
Категория земель	Земли поселений (земли населенных пунктов)
Основные виды разрешенного использования	Природно-познавательный туризм
Электроснабжение	Требуется строительство ВЛ-10кВ протяженностью примерно 2 км до границы участка от точки подключения д. Малая Горбунова. Мощность 400 кВт
Газоснабжение	Нет
Водоснабжение	Возможность организации артезианской скважины. Точную информацию о количестве и качестве подземных вод можно получить только по результатам геологоразведочных работ.
Водоотведение	Возможно строительство локальной канализации с отводом нечистот в септик.
Подъездные пути	Дорога обеспечена грунтовым покрытием





ИНВЕСТИЦИОННЫЕ ПЛОЩАДКИ ДЛЯ РАЗМЕЩЕНИЯ ОБЪЕКТОВ ОБРАЗОВАТЕЛЬНОГО ЦЕНТРА



Курганская область, Катайский МО, г. Катайск, земельный участок расположен примерно в 49 м по направлению на северо-запад от ориентира – ул. Матросова, д. 79а

Площадь	4 100 кв.м.
Кадастровый номер участка/квартала	45:07:020505
Собственник	Государственная неразграниченная собственность, возможна аренда с последующим правом выкупа
Категория земель	Земли поселений (земли населенных пунктов)
Основные виды разрешенного использования	Спорт
Электроснабжение	Имеется техническая возможность для подключения
Газоснабжение	Имеется техническая возможность для подключения
Водоснабжение	Имеется техническая возможность для подключения
Водоотведение	Возможно строительство локальной канализации с отводом нечистот в септик.
Подъездные пути	Дорога обеспечена грунтовым покрытием



Курганская область, муниципальный округ Катайский, г. Катайск, ул. Молодежная, земельный участок 5а

Площадь	2 368 кв.м.
Кадастровый номер участка/квартала	45:07:020701:2356
Собственник	Государственная неразграниченная собственность, возможна аренда с последующим правом выкупа
Категория земель	Земли поселений (земли населенных пунктов)
Основные виды разрешенного использования	обеспечение занятий спортом в помещениях
Электроснабжение	Имеется техническая возможность для подключения
Газоснабжение	Имеется техническая возможность для подключения
Водоснабжение	Имеется техническая возможность для подключения
Водоотведение	Возможно строительство локальной канализации с отводом нечистот в септик.
Подъездные пути	Дорога с твердым покрытием



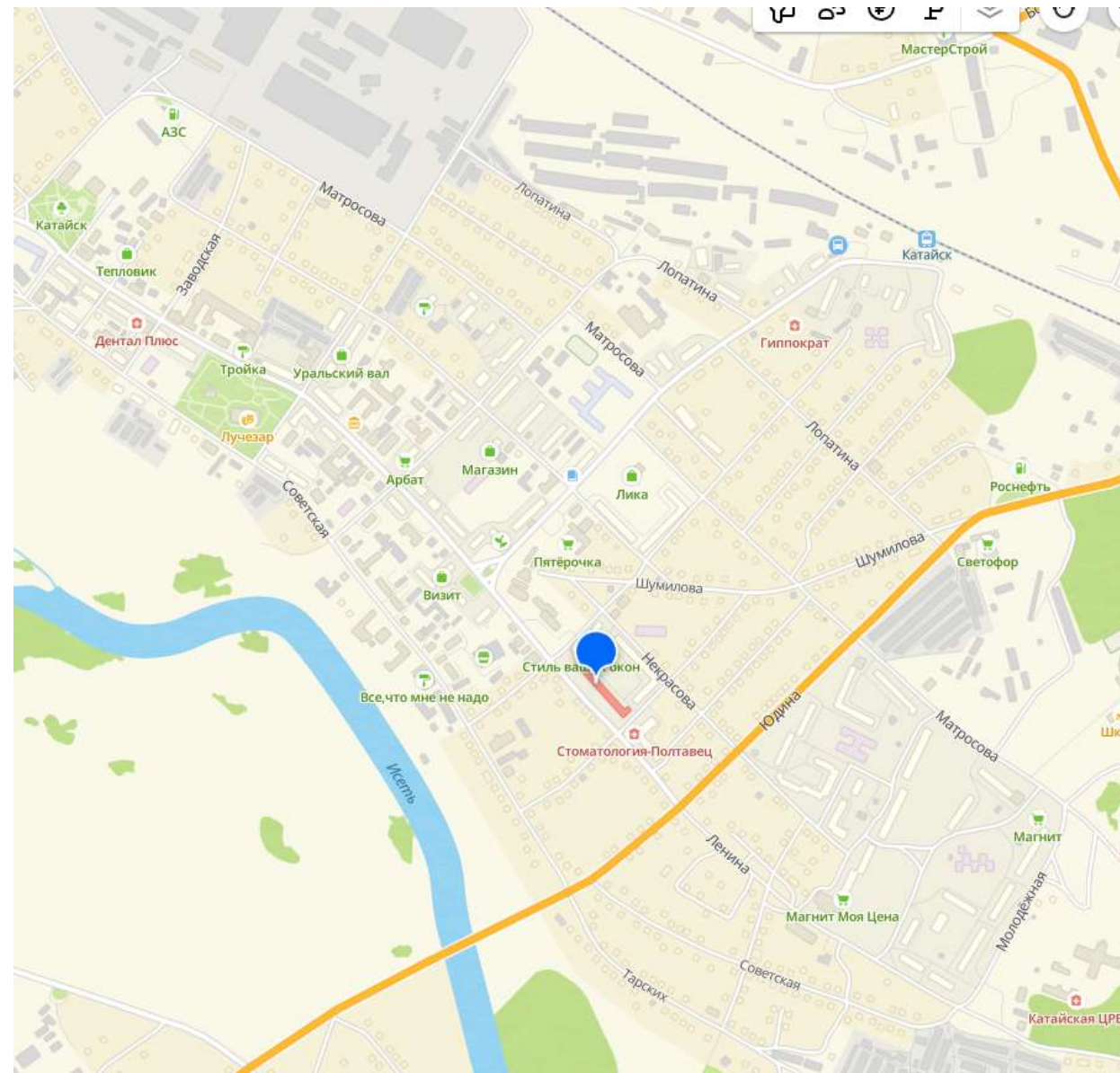


ИНВЕСТИЦИОННЫЕ ПЛОЩАДКИ ДЛЯ РАЗМЕЩЕНИЯ НТО



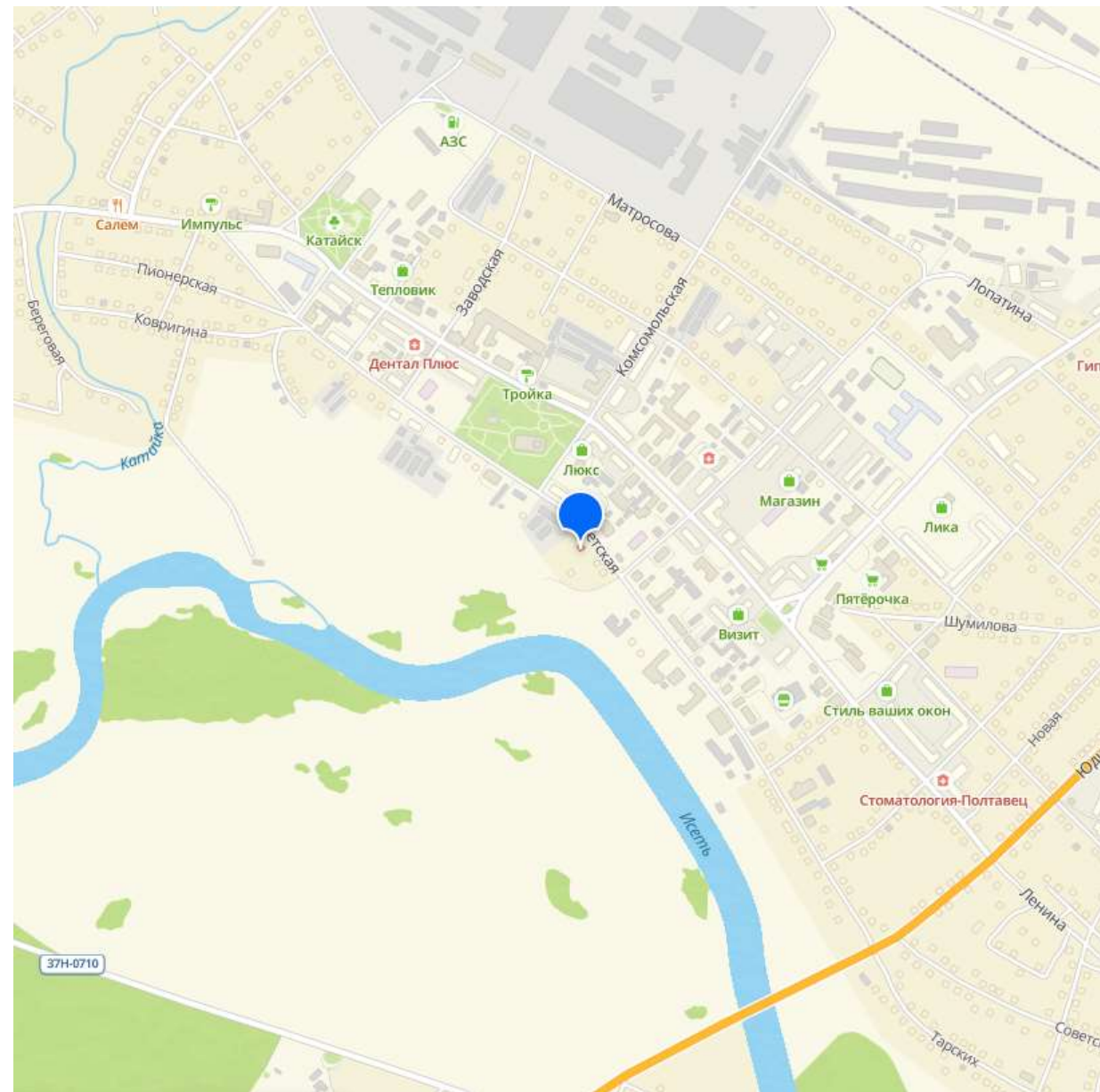
Инвестиционная площадка: Курганская область, г. Катайск, ул. Ленина, 2516

Площадь площадки	40 кв.м.
Кадастровый номер участка/квартала	-
Собственник	Государственная (неразграниченная собственность)
Категория земель	Земли населенных пунктов
Основные виды разрешенного использования	НТО (продовольственные, непродовольственные товары)
Коммуникации	возможно подключение
Механизм предоставления инвестиционной площадки	Аукцион по предоставлению в аренду земельного участка (место под размещение НТО)



Инвестиционная площадка: Курганская область, г. Катайск, ул. Советская, 48

Площадь площадки	15 кв.м.
Кадастровый номер участка/квартала	-
Собственник	Государственная (неразграниченная собственность)
Категория земель	Земли населенных пунктов
Основные виды разрешенного использования	НТО (продовольственные товары)
Коммуникации	возможно подключение
Механизм предоставления инвестиционной площадки	Аукцион по предоставлению в аренду земельного участка (место под размещение НТО)



Инвестиционная площадка: Курганская область, г. Катайск, ул. Советская, 52

Площадь площадки	15 кв.м.
Кадастровый номер участка/квартала	-
Собственник	Государственная (неразграниченная собственность)
Категория земель	Земли населенных пунктов
Основные виды разрешенного использования	НТО (продовольственные товары)
Коммуникации	возможно подключение
Механизм предоставления инвестиционной площадки	Аукцион по предоставлению в аренду земельного участка (место под размещение НТО)

