




КУРГАН

ИНВЕСТИЦИОННЫЕ ПЛОЩАДКИ НА ТЕРРИТОРИИ ЧАСТО ОЗЕРСКОГО МО



Основные характеристики муниципального округа

Наименование	Частоозерский муниципальный округ
Площадь	1,9 тыс. км ²
Численность населения	4,8 тыс. чел.
Расстояние до ж/д	Частоозерский муниципальный округ находится в 7 км от железнодорожной станции Петухово
Преимущества	<p>Частоозерский муниципальный округ расположен на северо-востоке Курганской области с развивающимся сельским хозяйством, перерабатывающей промышленностью, успешным малым бизнесом и развитой социальной инфраструктурой.</p> <p>С севера и востока на протяжении 106 километров граничит с Армизонскими Бердюжским районами Тюменской области, с юга - с Петуховским муниципальным округом, с запада с Макушинскими Мокроусовским муниципальными округами Курганской области на протяжении 206 километров. В районе 22 населенных пункта.</p>
Субъекты предпринимательства	60 ед.- индивидуальных предпринимателей 42 ед.- юридических лиц

Перечень инвестиционных площадок (земельных участков), находящихся в государственной собственности, собственности субъекта РФ или муниципальной собственности, а также частные площадки

№п/п	Наименование площадки (месторасположение)	Площадь, кв.м.	Разрешенное использование
1	Курганская область, Частоозерский МО	437	Промышленные предприятия в классе вредности с санитарной защитной зоной 50 м; сельскохозяйственные предприятия в классе вредности с санитарной защитной зоной 50м
2	Курганская область, Частоозерский МО, в границах реорганизованного совхоза «Беяковский», в 300 м к юго-западу от Болота Куртан 45:19:010301:153	384809	Для сельскохозяйственного производства
3	Курганская область, Частоозерский МО, в границах реорганизованного совхоза «Беяковский», в 300 м к юго-западу от Болота Куртан 45:19:010301:154	354188	Для сельскохозяйственного производства
4	Курганская область, Частоозерский МО, в границах реорганизованного с-за "Беяковский", между болота "Галямино" и озером "Борисово" 45:19:010301:156	162000	Для сельскохозяйственного производства

Перечень инвестиционных площадок (земельных участков), находящихся в государственной собственности, собственности субъекта РФ или муниципальной собственности, а также частные площадки

№п/п	Наименование площадки (месторасположение)	Площадь, кв.м.	Разрешенное использование
5	Курганская область, Частоозерский МО, В границах реорганизованного с-за "Беляковский", между болота "Галямино" и озером "Борисово" 45:19:010301:157	204000	Для сельскохозяйственного производства
6	Курганская область, Частоозерский МО, в границах реорганизованного с-за "Беляковский", к югу от бывшего н.п. Вознесенка у границы с землями реорганизованного с-за "Частоозерский" 45:19:030101:187	1410000	Для сельскохозяйственного производства
7	Курганская область, Частоозерский МО, в границах реорганизованного с-за "Беляковский", к югу от бывшего н.п. Вознесенка у границы с землями реорганизованного с-за "Частоозерский" 45:19:030101:184	731000	Для сельскохозяйственного производства

Перечень инвестиционных площадок (земельных участков), находящихся в государственной собственности, собственности субъекта РФ или муниципальной собственности, а также частные площадки

№п/п	Наименование площадки(месторасположение)	Площадь, кв.м.	Разрешенное использование
8	Курганская область, Частоозерский МО, в границах бывшего к-за "им.Свердлова", урочище "Лог" 45:19:030301:187	844000	Для сельскохозяйственного производства
9	Курганская область, Частоозерский МО, с. Долгие, ул. Советская, 3 45:19:011001:434	226	Заведения среднего специального образования, залы, клубы, центры встреч, обмена и распространения информации, библиотеки, архивы, информационные центры, музеи,
10	Курганская область, Частоозерский район, с. Частоозерье, ул.С.Третьякова, 126 45:19:020101:2897	60	Для установки павильона
11	Частоозерский район, 453 км автомобильной дороги «Макушино-Частоозерье-Бердюжье» В 200 м на северо-восток от АЗС № 32	6000	Для размещения объектов дорожного сервиса

Перечень инвестиционных площадок (земельных участков), находящихся в государственной собственности, собственности субъекта РФ или муниципальной собственности, а также частные площадки


№п/п	Наименование площадки(месторасположение)	Площадь, кв.м.	Разрешенное использование
12	Курганская область, Частоозерский район, с. Частоозерье, ул. Строителей, 34 45:19:020101:3243	100	Для общественно-деловых целей (размещение магазина)
13	Курганская область, Частоозерский район, с. Сивково 45:19:010801:489	132	Для производственных целей
14	Курганская область, Частоозерский район, с. Сивково 45:19:010801:200	20000	Для производственных целей
15	Курганская область, Частоозерский район, с. Частоозерье, ул. Октябрьская, 186Б 45:19:020101:3449	2700	Для производственных целей
16	Курганская область, Частоозерский район, с. Частоозерье, ул. Октябрьская, 186-а 45:19:020101:1167	2700	Для производственных целей

Перечень инвестиционных площадок (земельных участков), находящихся в государственной собственности, собственности субъекта РФ или муниципальной собственности, а также частные площадки

№п/п	Наименование площадки (месторасположение)	Площадь, кв.м.	Разрешенное использование
17	Курганская область, Частоозерский район, с. Частоозерье, ул. В. Поротникова, 8а 45:19:030101:267	230	Для размещения торгового павильона
18	Курганская область, Частоозерский район, с. Частоозерье, ул. Строителей, 2а 45:19:020101:3153	424	Для размещения торгового павильона
19	Курганская область, Частоозерский район, с. Сивково, в границах бывшего ТОО "Спутник" 45:19:010501:210	20300	Для долговременного хранения автомобилей
20	Курганская область, Частоозерский район, с. Частоозерье, ул. Строителей, 22а 45:19:020101:3393	349	Для производственных целей
21	Курганская область, Частоозерский район, с. Частоозерье, ул. Строителей, 22б 45:19:020101:3393	844	Для производственных целей
22	Курганская область, Частоозерский район, с. Частоозерье, ул. Строителей, 22 45:19:020101:3265	19608	Для производственных целей

Перечень инвестиционных площадок (земельных участков), находящихся в государственной собственности, собственности субъекта РФ или муниципальной собственности, а также частные площадки


№п/п	Наименование площадки (месторасположение)	Площадь, кв.м.	Разрешенное использование
23	Курганская область, Частоозерский район, с. Частоозерье, ул. Береговая, 2 45:19:020101:1163	23985	Для производственных целей
24	Курганская область, Частоозерский район, с. Частоозерье, ул. Школьная, 4в 45:19:020101:3446	108	Для коммунального обслуживания
25	Курганская область, Частоозерский район, с. Частоозерье 45:19:030301:335	141862	Объекты дорожного сервиса





КУРГАН

ИНВЕСТИЦИОННЫЕ ПЛОЩАДКИ ДЛЯ РАЗМЕЩЕНИЯ ПРОЕКТОВ В СФЕРЕ ПРОМЫШЛЕННОСТИ



Курганская область, Частоозерский МО

Площадь площадки	437кв.м.
Кадастровый номер участка/квартала	Требуется формирование земельного участка
Собственник	Муниципальная собственность
Категорияземель	Земли населенных пунктов
Основные видыразрешенного использования	Промышленные предприятия в класса вредности с санитарной защитной зоной 50м; сельскохозяйственные предприятия в класса вредности с санитарной защитной зоной 50м
Электроснабжение	ВозможностьподключениякдействующейТП-10/0,4кВт(проходитна расстоянии10мот земельногоучастка)
Газоснабжение	Отсутствует
Водоснабжение	Возможность подключения кцентральному водоснабжению. Действующий водопровод проходитнарасстоянии50мотграницучастка.
Водоотведение	Необходимопредусмотретьсистемуводоотведенияиспользованиемсептика
Подъездныепути	Обеспеченыгрунтовымпокрытием.
Механизм предоставления инвестиционной площадки	1)Предоставлениеземельногоучасткаварендубезпроведенияторговвцелях реализациимасштабныхинвестиционныхпроектовпоследующимправомвыкупа; 2)Аукционпопредоставлениюварендужемельногоучастка/продажаземельногоучастка





КУРГАН

ИНВЕСТИЦИОННЫЕ ПЛОЩАДКИ ДЛЯ ВЕДЕНИЯ КОММЕРЧЕСКОЙ, ПРЕДПРИНИМАТЕЛЬСКОЙ ДЕЯТЕЛЬНОСТИ



**Курганская область, Частоозерский МО, с. Долгие,
ул. Советская, 3**

Площадь площадки	226 кв. м.
Кадастровый номер участка/квартала	45:19:011001:434
Собственник	Муниципальная собственность
Категория земель	Земли населённых пунктов
Основные виды разрешенного использования	Заведения среднего специального образования, залы, клубы, центры встреч, обмена и распространения информации, библиотеки, архивы, информационные центры, музеи, выставочные залы, танцзалы, дискотеки, кинотеатры, видеосалоны, аптеки, пункты первой медицинской помощи, пошивочные ателье, ремонтные мастерские
Электроснабжение	Возможность подключения действующей ТП-10/0,4 кВт (проходит на расстоянии 7 м от земельного участка)
Газоснабжение	Отсутствует
Водоснабжение	Возможность подключения действующей скважины (находится на расстоянии 30 м от земельного участка)
Водоотведение	Необходимо предусмотреть систему водоотведения с использованием септика
Подъездные пути	Обеспечены асфальтовым покрытием.
Механизм предоставления инвестиционной площадки	1) Предоставление земельного участка в аренду без проведения торгов в целях реализации масштабных инвестиционных проектов с последующим правом выкупа; 2) Аукцион по предоставлению в аренду земельного участка/продажа земельного участка



Курганская область, с. Частоозерье, ул. Строителей, 34

Площадь площадки	100 кв.м.
Кадастровый номер участка/квартала	45:19:020101:3243
Собственник	Госсобственность не разграничена
Категорияземель	Земли населенных пунктов
Основные видыразрешенного использования	Для общественно-деловых целей (размещение магазина)
Электроснабжение	Возможность подключения к действующейТП-10/0,4кВт (проходит на расстоянии10 м от земельного участка)
Газоснабжение	Отсутствует
Водоснабжение	Возможность подключения к центральному водоснабжению. Действующий водопровод проходит на расстоянии 50 м от границ участка.
Водоотведение	Необходимо предусмотреть систему водоотведения с использованием септика
Подъездныепути	Асфальтированная дорога
Механизм предоставления инвестиционной площадки	1)Предоставлениеземельногоучасткаварендубезпроведенияторговвцелях реализациимасштабныхинвестиционныхпроектовпоследующимправомвыкупа; 2)Аукционпопредоставлениюварендужемельногоучастка/продажаземельногоучастка



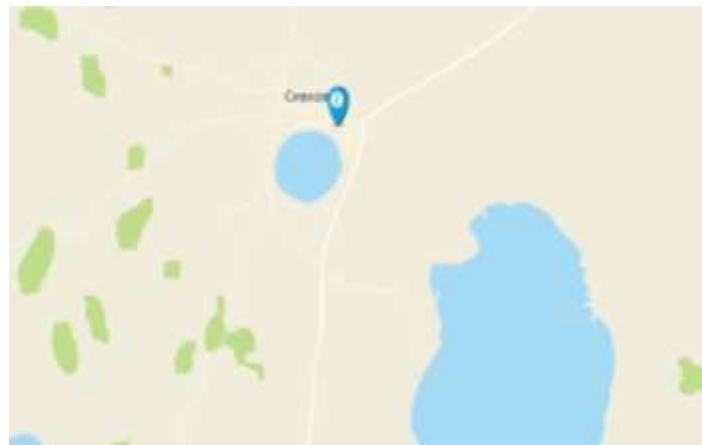
Курганская область, Частоозерский район, с. Сивково

Площадь площадки	132 кв.м.
Кадастровый номер участка/квартала	45:19:010801:489
Собственник	Муниципальная собственность
Категория земель	Земли населенных пунктов
Основные виды разрешенного использования	Для коммунального обслуживания
Электроснабжение	Возможность подключения к действующей ТП-10/0,4кВт
Газоснабжение	Отсутствует
Водоснабжение	Возможно строительство индивидуального источника водоснабжения
Водоотведение	Необходимо предусмотреть систему водоотведения с использованием септика
Подъездные пути	Грунтовая дорога
Механизм предоставления инвестиционной площадки	1) Предоставление земельного участка в аренду без проведения торгов в целях реализации масштабных инвестиционных проектов с последующим правом выкупа; 2) Аукцион по предоставлению в аренду земельного участка/продажа земельного участка



Курганская область, Частоозерский район, с. Сивково

Площадь площадки	20000 кв.м.
Кадастровый номер участка/квартала	45:19:010801:200
Собственник	Госсобственность не разграничена
Категория земель	Земли населенных пунктов
Основные виды разрешенного использования	Для производственных целей
Электроснабжение	Возможность подключения к действующей ТП-10/0,4кВт
Газоснабжение	Отсутствует
Водоснабжение	Возможно строительство индивидуального источника водоснабжения
Водоотведение	Необходимо предусмотреть систему водоотведения с использованием септика
Подъездные пути	Грунтовая дорога
Механизм предоставления инвестиционной площадки	1) Предоставление земельного участка в аренду без проведения торгов в целях реализации масштабных инвестиционных проектов с последующим правом выкупа; 2) Аукцион по предоставлению в аренду земельного участка/продажа земельного участка



Курганская область, Частоозерский район, с. Частоозерье, ул. Октябрьская, 186б

Площадь площадки	2700 кв.м.
Кадастровый номер участка/квартала	45:19:020101:3449
Собственник	Муниципальная собственность
Категория земель	Земли населенных пунктов
Основные виды разрешенного использования	Для производственных целей
Электроснабжение	Возможность подключения к действующей ТП-10/0,4кВт
Газоснабжение	Отсутствует
Водоснабжение	Возможность подключения к центральному водоснабжению. Действующий водопровод проходит на расстоянии 50 м от границ участка.
Водоотведение	Необходимо предусмотреть систему водоотведения с использованием септика
Подъездные пути	Асфальтированная дорога
Механизм предоставления инвестиционной площадки	1) Предоставление земельного участка в аренду без проведения торгов в целях реализации масштабных инвестиционных проектов с последующим правом выкупа; 2) Аукцион по предоставлению в аренду земельного участка/продажа земельного участка



Курганская область, Частоозерский район, с. Частоозерье, ул. Октябрьская, 186-а

Площадь площадки	2700 кв.м.
Кадастровый номер участка/квартала	45:19:020101:1167
Собственник	Муниципальная собственность
Категория земель	Земли населенных пунктов
Основные виды разрешенного использования	Для производственных целей
Электроснабжение	Возможность подключения к действующей ТП-10/0,4кВт
Газоснабжение	Отсутствует
Водоснабжение	Возможность подключения к центральному водоснабжению. Действующий водопровод проходит на расстоянии 50 м от границ участка.
Водоотведение	Необходимо предусмотреть систему водоотведения с использованием септика
Подъездные пути	Асфальтированная дорога
Механизм предоставления инвестиционной площадки	1) Предоставление земельного участка в аренду без проведения торгов в целях реализации масштабных инвестиционных проектов с последующим правом выкупа; 2) Аукцион по предоставлению в аренду земельного участка/продажа земельного участка



Курганская область, Частоозерский район, с. Частоозерье, ул. В. Поротникова, 8а

Площадь площадки	230 кв.м.
Кадастровый номер участка/квартала	45:19:030101:267
Собственник	Госсобственность не разграничена
Категория земель	Земли населенных пунктов
Основные виды разрешенного использования	Для размещения торгового павильона
Электроснабжение	Возможность подключения к действующей ТП-10/0,4кВт
Газоснабжение	Отсутствует
Водоснабжение	Возможность подключения к центральному водоснабжению. Действующий водопровод проходит на расстоянии 50 м от границ участка.
Водоотведение	Необходимо предусмотреть систему водоотведения с использованием септика
Подъездные пути	Асфальтированная дорога
Механизм предоставления инвестиционной площадки	1) Предоставление земельного участка в аренду без проведения торгов в целях реализации масштабных инвестиционных проектов с последующим правом выкупа; 2) Аукцион по предоставлению в аренду земельного участка/продажа земельного участка



Курганская область, Частоозерский район, с. Частоозерье, ул. Строителей, 2а

Площадь площадки	424 кв.м.
Кадастровый номер участка/квартала	45:19:020101:3153
Собственник	Муниципальная собственность
Категория земель	Земли населенных пунктов
Основные виды разрешенного использования	Для размещения торгового павильона
Электроснабжение	Возможность подключения к действующей ТП-10/0,4кВт
Газоснабжение	Отсутствует
Водоснабжение	Возможность подключения к центральному водоснабжению. Действующий водопровод проходит на расстоянии 50 м от границ участка.
Водоотведение	Необходимо предусмотреть систему водоотведения с использованием септика
Подъездные пути	Асфальтированная дорога
Механизм предоставления инвестиционной площадки	1) Предоставление земельного участка в аренду без проведения торгов в целях реализации масштабных инвестиционных проектов с последующим правом выкупа; 2) Аукцион по предоставлению в аренду земельного участка/продажа земельного участка



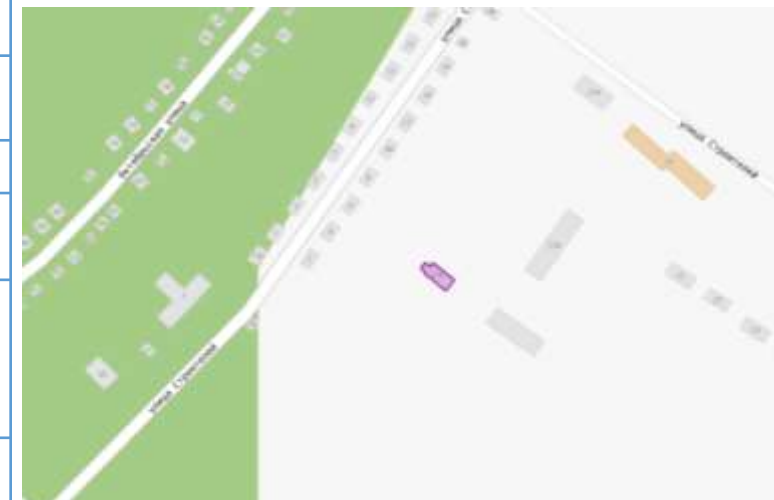
Курганская область, Частоозерский район, с. Сивково, в границах бывшего ТОО "Спутник"

Площадь площадки	20300 кв.м.
Кадастровый номер участка/квартала	45:19:010501:210
Собственник	Госсобственностьне разграничена
Категория земель	Земли сельскохозяйственного назначения
Основные видыразрешенного использования	Места длительного хранения автомобилей
Электроснабжение	Возможность подключения к действующейТП-10/0,4кВт
Газоснабжение	Отсутствует
Водоснабжение	Возможно строительство индивидуального источника водоснабжения
Водоотведение	Необходимо предусмотреть систему водоотведения с использованием септика
Подъездныепути	Асфальтированная дорога
Механизмпредоставления инвестиционнойплощадки	1)Предоставление земельного участка а ренду без проведения торгов в целях реализации масштабных инвестиционных проектов с последующим правом выкупа; 2)Аукцион по предоставлению в аренду земельного участка/продажа земельного участка



Курганская область, Частоозерский район, с. Частоозерье, ул. Строителей, 22а

Площадь площадки	349 кв.м.
Кадастровый номер участка/квартала	45:19:020101:3393
Собственник	Госсобственность не разграничена
Категория земель	Земли населенных пунктов
Основные виды разрешенного использования	Для производственных целей
Электроснабжение	Возможность подключения к действующей ТП-10/0,4кВт
Газоснабжение	Отсутствует
Водоснабжение	Возможность подключения к центральному водоснабжению. Действующий водопровод проходит на расстоянии 50 м от границ участка.
Водоотведение	Необходимо предусмотреть систему водоотведения с использованием септика
Подъездные пути	Асфальтированная дорога
Механизм предоставления инвестиционной площадки	1) Предоставление земельного участка в аренду без проведения торгов в целях реализации масштабных инвестиционных проектов с последующим правом выкупа; 2) Аукцион по предоставлению в аренду земельного участка/продажа земельного участка



Курганская область, Частоозерский район, с. Частоозерье, ул. Строителей, 22б

Площадь площадки	844 кв.м.
Кадастровый номер участка/квартала	45:19:020101:3392
Собственник	Госсобственность не разграничена
Категория земель	Земли населенных пунктов
Основные виды разрешенного использования	Для производственных целей
Электроснабжение	Возможность подключения к действующей ТП-10/0,4кВт
Газоснабжение	Отсутствует
Водоснабжение	Возможность подключения к центральному водоснабжению. Действующий водопровод проходит на расстоянии 50 м от границ участка.
Водоотведение	Необходимо предусмотреть систему водоотведения с использованием септика
Подъездные пути	Асфальтированная дорога
Механизм предоставления инвестиционной площадки	1) Предоставление земельного участка в аренду без проведения торгов в целях реализации масштабных инвестиционных проектов с последующим правом выкупа; 2) Аукцион по предоставлению в аренду земельного участка/продажа земельного участка



Курганская область, Частоозерский район, с. Частоозерье, ул. Строителей, 22

Площадь площадки	19608 кв.м.
Кадастровый номер участка/квартала	45:19:020101:3265
Собственник	Госсобственность не разграничена
Категория земель	Земли населенных пунктов
Основные виды разрешенного использования	Для производственных целей
Электроснабжение	Возможность подключения к действующей ТП-10/0,4кВт
Газоснабжение	Отсутствует
Водоснабжение	Возможность подключения к центральному водоснабжению. Действующий водопровод проходит на расстоянии 50 м от границ участка.
Водоотведение	Необходимо предусмотреть систему водоотведения с использованием септика
Подъездные пути	Асфальтированная дорога
Механизм предоставления инвестиционной площадки	1) Предоставление земельного участка в аренду без проведения торгов в целях реализации масштабных инвестиционных проектов с последующим правом выкупа; 2) Аукцион по предоставлению в аренду земельного участка/продажа земельного участка



Курганская область, Частоозерский район, с. Частоозерье, ул. Береговая, 2

Площадь площадки	23985 кв.м.
Кадастровый номер участка/квартала	45:19:020101:1163
Собственник	Госсобственность не разграничена
Категория земель	Земли населенных пунктов
Основные виды разрешенного использования	Для производственных целей
Электроснабжение	Возможность подключения к действующей ТП-10/0,4кВт
Газоснабжение	Отсутствует
Водоснабжение	Возможность подключения к центральному водоснабжению. Действующий водопровод проходит на расстоянии 50 м от границ участка.
Водоотведение	Необходимо предусмотреть систему водоотведения с использованием септика
Подъездные пути	Асфальтированная дорога
Механизм предоставления инвестиционной площадки	1) Предоставление земельного участка в аренду без проведения торгов в целях реализации масштабных инвестиционных проектов с последующим правом выкупа; 2) Аукцион по предоставлению в аренду земельного участка/продажа земельного участка



Курганская область, Частоозерский район, с. Частоозерье, ул. Школьная, 4в


Площадь площадки	108 кв.м.
Кадастровый номер участка/квартала	45:19:020101:3446
Собственник	Муниципальная собственность
Категория земель	Земли населенных пунктов
Основные виды разрешенного использования	Для коммунального обслуживания
Электроснабжение	Возможность подключения к действующей ТП-10/0,4кВт
Газоснабжение	Отсутствует
Водоснабжение	Возможность подключения к центральному водоснабжению. Действующий водопровод проходит на расстоянии 50 м от границ участка.
Водоотведение	Необходимо предусмотреть систему водоотведения с использованием септика
Подъездные пути	Асфальтированная дорога
Механизм предоставления инвестиционной площадки	1) Предоставление земельного участка в аренду без проведения торгов в целях реализации масштабных инвестиционных проектов с последующим правом выкупа; 2) Аукцион по предоставлению в аренду земельного участка/продажа земельного участка





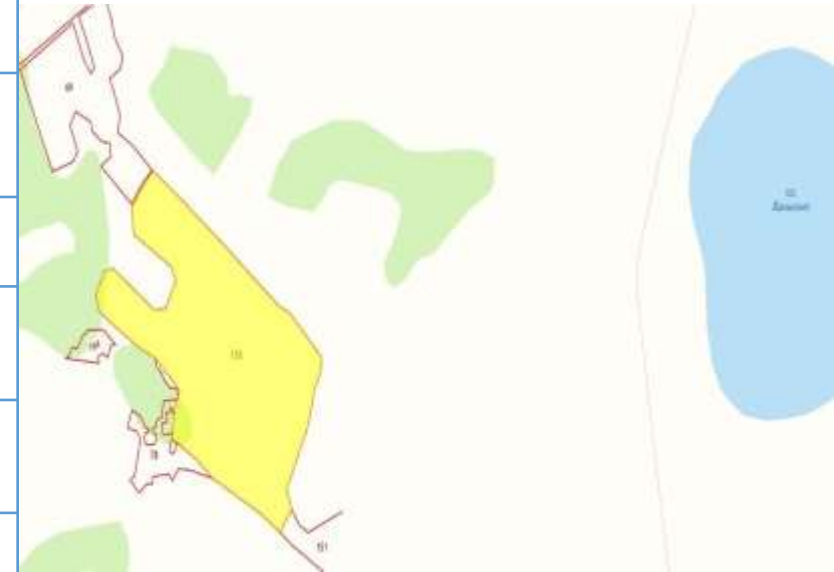
КУРГАН

ИНВЕСТИЦИОННЫЕ ПЛОЩАДКИ ДЛЯ РАЗМЕЩЕНИЯ ПРОЕКТОВ В СФЕРЕ АПК



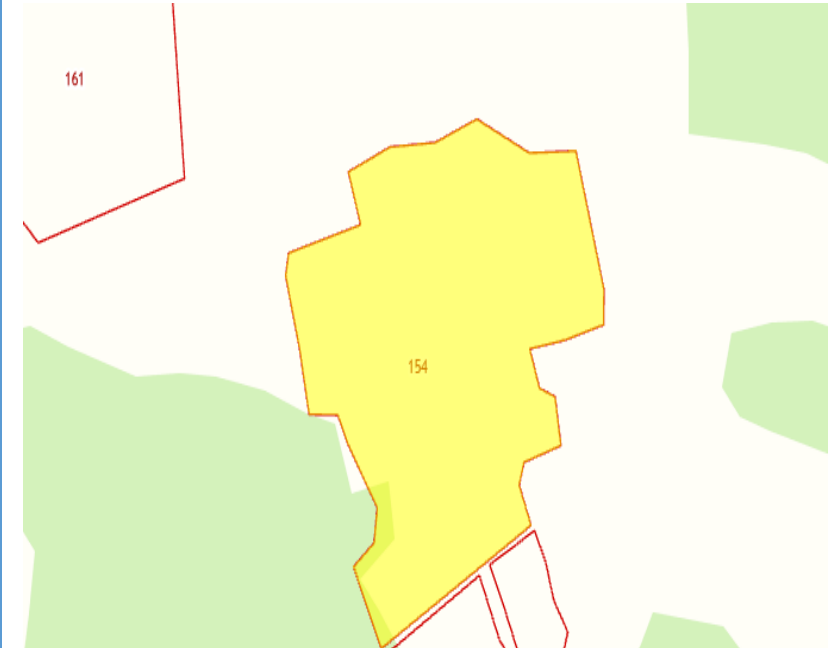
Курганская область, Частоозерский МО, в границах реорганизованного совхоза «Беляковский», в 300 м к юго-западу от болота Куртан

Площадь площадки	384809 кв. м.
Кадастровый номер участка/квартала	45:19:010301:153
Собственник	Муниципальная собственность
Категория земель	Земли сельскохозяйственного назначения
Основные виды разрешенного использования	Для сельскохозяйственного производства
Электроснабжение	Отсутствует
Газоснабжение	Отсутствует
Водоснабжение	Отсутствует
Водоотведение	Отсутствует
Подъездные пути	Обеспечены грунтовым покрытием.
Механизм предоставления инвестиционной площадки	1) Предоставление земельного участка в аренду без проведения торгов в целях реализации масштабных инвестиционных проектов с последующим правом выкупа; 2) Аукцион по предоставлению в аренду земельного участка/продаже земельного участка



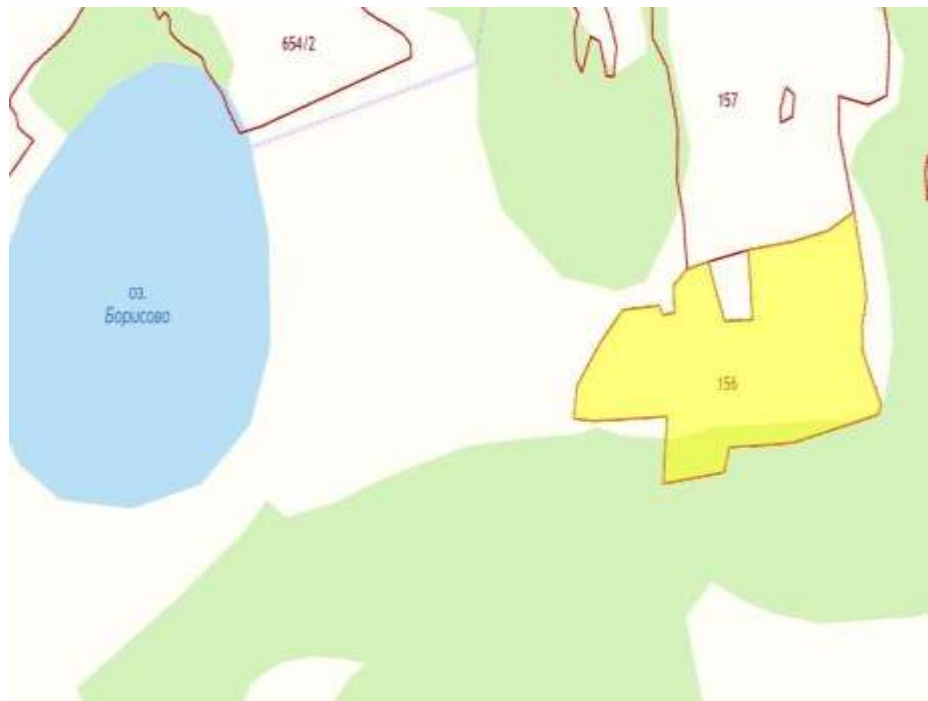
Курганская область, Частоозерский МО, в границах реорганизованного совхоза «Беляковский», в 300 м юго-западу от болота Куртан

Площадь площадки	354188 кв. м.
Кадастровый номер участка/квартала	45:19:010301:154
Собственник	Муниципальная собственность
Категория земель	Земли сельскохозяйственного назначения
Основные виды разрешенного использования	Для сельскохозяйственного производства
Электроснабжение	Отсутствует
Газоснабжение	Отсутствует
Водоснабжение	Отсутствует
Водоотведение	Отсутствует
Подъездные пути	Обеспечены грунтовым покрытием.
Механизм предоставления инвестиционной площадки	1) Предоставление земельного участка в аренду без проведения торгов в целях реализации масштабных инвестиционных проектов по последующим правом выкупа; 2) Аукцион по предоставлению в аренду земельного участка/продажа земельного участка



Курганская область, Частоозерский МО, В границах реорганизованного с-за "Беяковский", междуболота "Галямино" и озером "Борисово"

Площадь площадки	162000 кв. м.
Кадастровый номер участка/квартала	45:19:010301:156
Собственник	Муниципальная собственность
Категория земель	Земли сельскохозяйственного назначения
Основные виды разрешенного использования	Для сельскохозяйственного производства
Электроснабжение	Отсутствует
Газоснабжение	Отсутствует
Водоснабжение	Отсутствует
Водоотведение	Отсутствует
Подъездные пути	Обеспечены грунтовым покрытием.
Механизм предоставления инвестиционной площадки	1) Предоставление земельного участка в аренду без проведения торгов в целях реализации масштабных инвестиционных проектов по последующим правом выкупа; 2) Аукцион по предоставлению в аренду земельного участка/продажа земельного участка



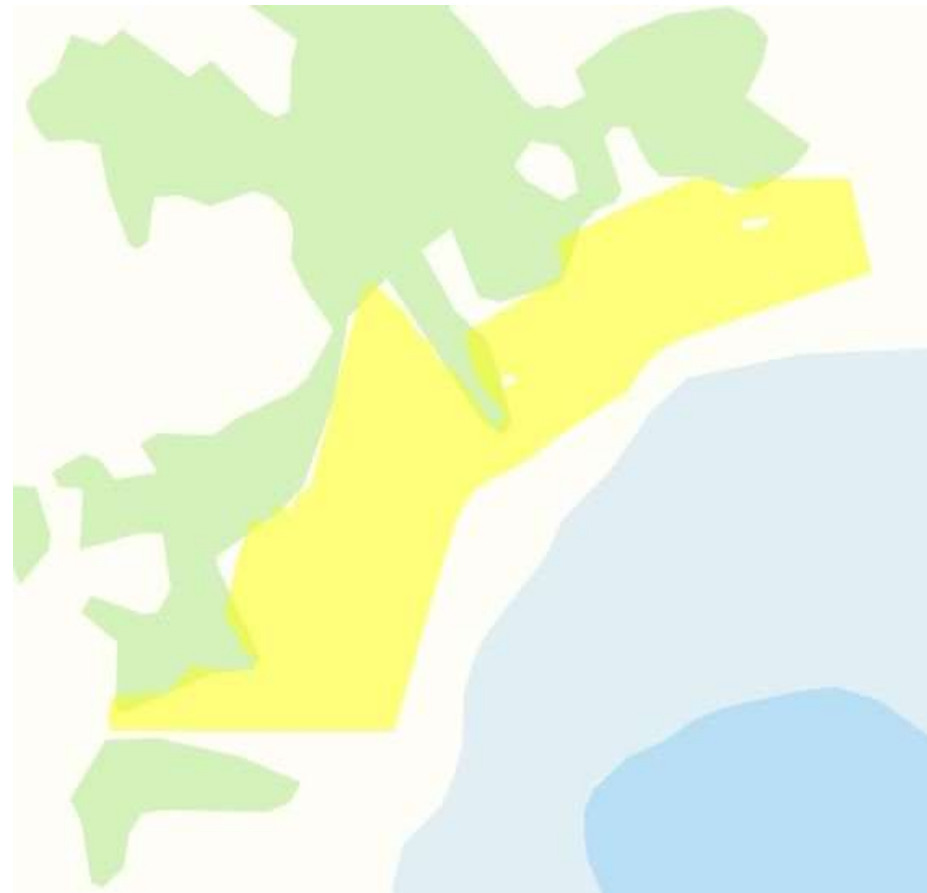
Курганская область, Частоозерский МО, В границах реорганизованного с-за "Беляковский", междуболота "Галямино" и озером "Борисово"

Площадь площадки	204000 кв. м.
Кадастровый номер участка/квартала	45:19:010301:157
Собственник	Муниципальная собственность
Категория земель	Земли сельскохозяйственного назначения
Основные виды разрешенного использования	Для сельскохозяйственного производства
Электроснабжение	Отсутствует
Газоснабжение	Отсутствует
Водоснабжение	Отсутствует
Водоотведение	Отсутствует
Подъездные пути	Обеспечены грунтовым покрытием.
Механизм предоставления инвестиционной площадки	1) Предоставление земельного участка в аренду без проведения торгов в целях реализации масштабных инвестиционных проектов по последующим правом выкупа; 2) Аукцион по предоставлению в аренду земельного участка/продажа земельного участка



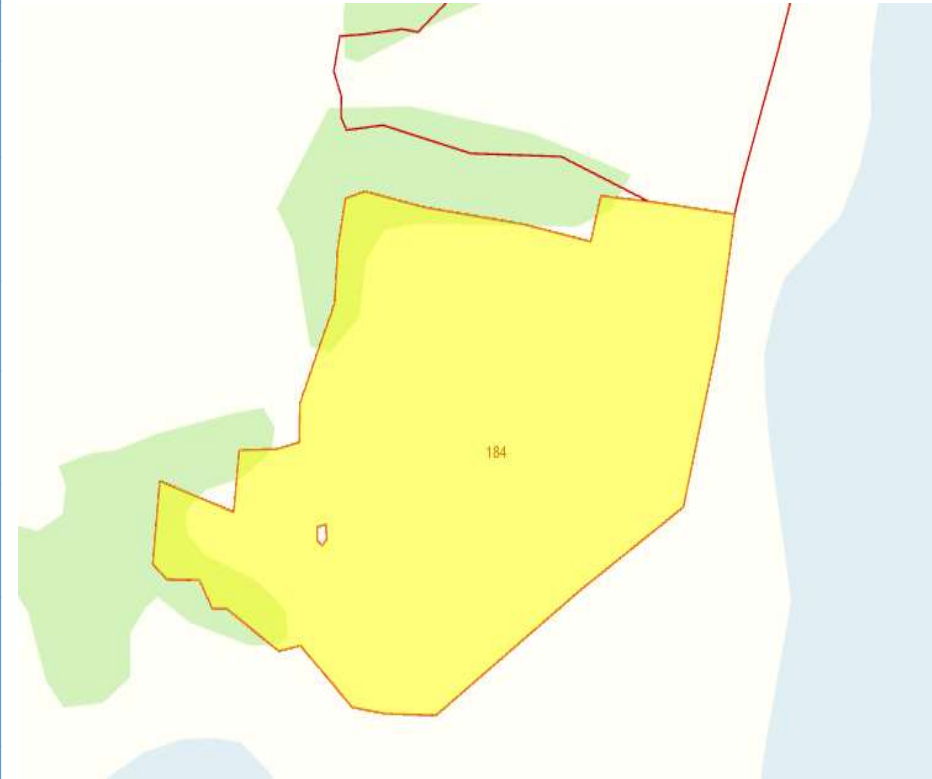
Курганская область, Частоозерский МО, в границах реорганизованного с-за "Беляковский", к югу от бывшего н.п. Вознесенка у границы с землями реорганизованного с-за "Частоозерский"

Площадь площадки	1410000 кв.м.
Кадастровый номер участка/квартала	45:19:030101:187
Собственник	Муниципальная собственность
Категория земель	Земли сельскохозяйственного назначения
Основные виды разрешенного использования	Для сельскохозяйственного производства
Электроснабжение	Отсутствует
Газоснабжение	Отсутствует
Водоснабжение	Отсутствует
Водоотведение	Отсутствует
Подъездные пути	Обеспечены грунтовым покрытием.
Механизм предоставления инвестиционной площадки	1) Предоставление земельного участка в аренду без проведения торгов в целях реализации масштабных инвестиционных проектов по последующим правом выкупа; 2) Аукцион по предоставлению в аренду земельного участка/продажа земельного участка



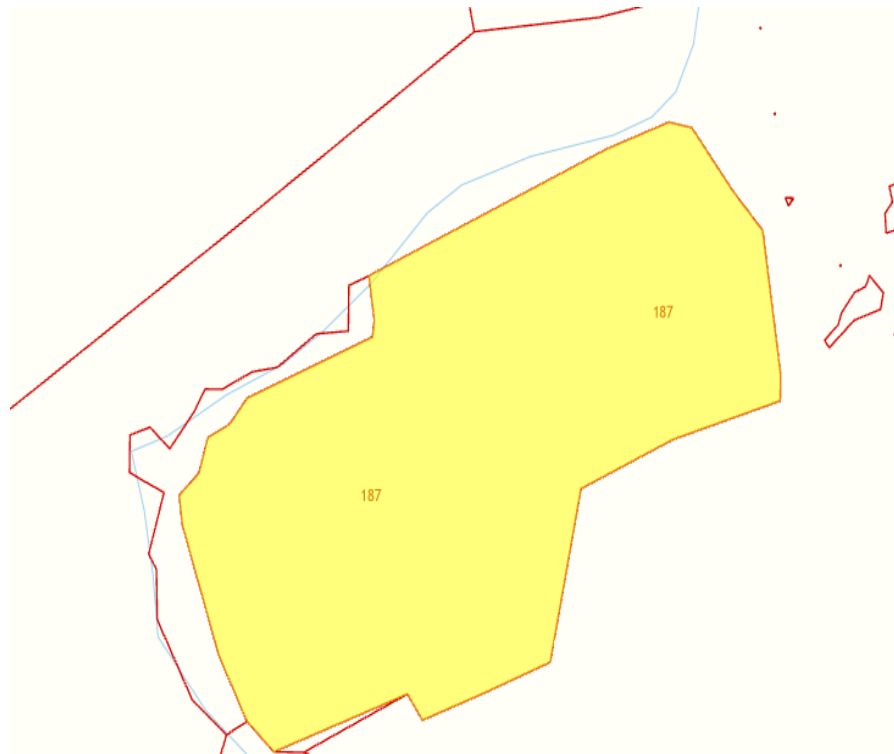
**Курганская область, ЧастоозерскийМО,в границах реорганизованного с-за
"Беляковский",к югу от бывшего н.п.Вознесенка у границы с землями
реорганизованного с-за "Частоозерский"**

Площадьплощадки	731000кв.м.
Кадастровый номер участка/квартала	45:19:030101:184
Собственник	Муниципальнаясобственность
Категорияземель	Землисельскохозяйственногоназначения
Основныевиды разрешенного использования	Длясельскохозяйственногопроизводства
Электроснабжение	Отсутствует
Газоснабжение	Отсутствует
Водоснабжение	Отсутствует
Водоотведение	Отсутствует
Подъездныепути	Обеспеченыгрунтовымпокрытием.
Механизмпредоставления инвестиционнойплощадки	1)Предоставлениеземельногоучасткаварендубезпроведенияторговвцелях реализациимасштабныхинвестиционныхпроектовпоследующимправомвыкупа; 2)Аукционпопредоставлениюварендуземельногоучастка/продажаземельногоучастка



Курганская область, Частоозерский МО, В границах бывшего гок-за "им.Свердлова", урочище "Лог"

Площадь площадки	844000 кв.м.
Кадастровый номер участка/квартала	45:19:030301:187
Собственник	Муниципальная собственность
Категория земель	Земли сельскохозяйственного назначения
Основные виды разрешенного использования	Для сельскохозяйственного производства
Электроснабжение	Отсутствует
Газоснабжение	Отсутствует
Водоснабжение	Отсутствует
Водоотведение	Отсутствует
Подъездные пути	Обеспечены грунтовым покрытием.
Механизм предоставления инвестиционной площадки	1) Предоставление земельного участка в аренду без проведения торгов в целях реализации масштабных инвестиционных проектов по последующим правом выкупа; 2) Аукцион по предоставлению в аренду земельного участка/продажа земельного участка





КУРГАН

ИНВЕСТИЦИОННЫЕ ПЛОЩАДКИ ДЛЯ УСТАНОВКИ НТО



Россия, Курганская область, Частоозерский район, с. Частоозерье, ул.
С.Третьякова, 12б


Площадь площадки	60 кв.м.
Кадастровый номер участка/квартала	45:19:020101:2897
Собственник	Собственность публично-правовых образований
Категория земель	Земли населённых пунктов
Основные виды разрешенного использования	Для установки павильона
Электроснабжение	Возможность подключения действующей ТП-10/0,4кВт (проходит на расстоянии 7 м от земельного участка)
Газоснабжение	Отсутствует
Водоснабжение	Возможность подключения к центральному водоснабжению. Действующий водопровод проходит на расстоянии 50 м от границ участка.
Водоотведение	Отсутствует
Подъездные пути	Обеспечены асфальтовым покрытием.
Механизм предоставления инвестиционной площадки	1) Предоставление земельного участка в аренду без проведения торгов в целях Реализации масштабных инвестиционных проектов с последующим правом выкупа; 2) Аукцион по предоставлению в аренду земельного участка/продажа земельного участка





КУРГАН

ИНВЕСТИЦИОННЫЕ ПЛОЩАДКИ В СФЕРЕ ДОРОЖНОГО СЕРВИСА



Курганская область, Частоозерский район, 453 км автомобильной дороги «Макушино-Частоозерье-Бердюжье» В 200 м на северо-восток от АЗС № 32

Площадь площадки	6000 кв.м.
Кадастровый номер участка/квартала	45:19:030301:184
Собственник	Муниципальная собственность
Категория земель	Земли промышленности, энергетики, транспорта, связи, радиовещания, телевидения, информатики, земли для обеспечения космической деятельности, земли обороны, безопасности и земли иного специального назначения
Основные виды разрешенного использования	для размещения объектов дорожного сервиса
Электроснабжение	Возможность подключения действующей ТП-10/0,4 кВт (проходит вблизи земельного участка)
Газоснабжение	Отсутствует
Водоснабжение	Отсутствует
Водоотведение	Отсутствует
Подъездные пути	Обеспечены асфальтовым покрытием.
Механизм предоставления инвестиционной площадки	1) Предоставление земельного участка в аренду без проведения торгов в целях реализации масштабных инвестиционных проектов с последующим правом выкупа; 2) Аукцион по предоставлению в аренду земельного участка/продажа земельного участка



Курганская область, Частоозерский район, с. Частоозерье

Площадь площадки	141862 кв.м.
Кадастровый номер участка/квартала	45:19:030301:335
Собственник	Госсобственность не разграничена
Категория земель	Земли промышленности, энергетики, транспорта, связи, радиовещания, телевидения, информатики, земли для обеспечения космической деятельности, земли обороны, безопасности и земли иного специального назначения
Основные виды разрешенного использования	Объекты дорожного сервиса
Электроснабжение	Возможность подключения к действующей ТП-10/0,4 кВт (проходит вблизи земельного участка)
Газоснабжение	Отсутствует
Водоснабжение	Отсутствует
Водоотведение	Отсутствует
Подъездные пути	Обеспечены асфальтовым покрытием.
Механизм предоставления инвестиционной площадки	1) Предоставление земельного участка в аренду без проведения торгов в целях реализации масштабных инвестиционных проектов с последующим правом выкупа; 2) Аукцион по предоставлению в аренду земельного участка/продажа земельного участка

