



КУРГАН

Директор Департамента имущественных и земельных отношений Курганской области
Я. Б. Юрина


О перечне земельных участков под коммерческую и жилищную застройку, а также перечне объектов в региональном и муниципальных планах приватизации, сроках и порядке их вывода на торги



**FREELAND.
KURGANOBL.RU**



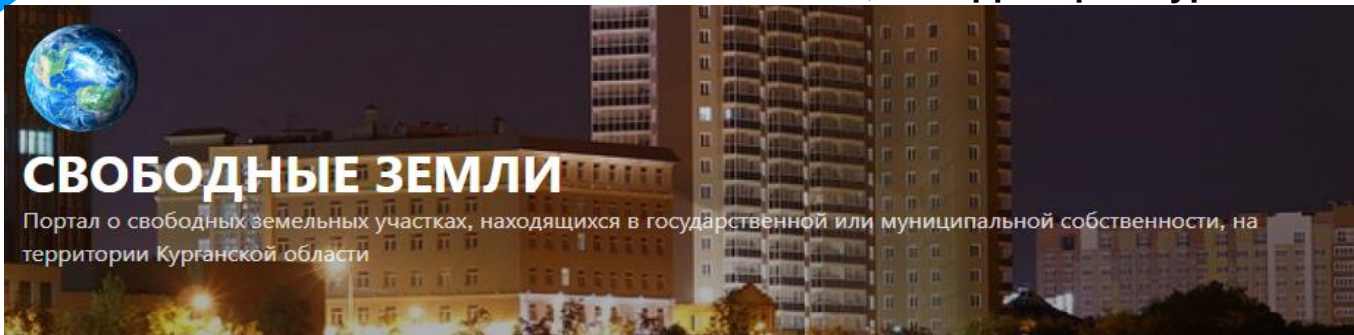
**TORGI.
KURGANOBL.RU**



САЙТ СВОБОДНЫЕ ЗЕМЛИ

Портал о свободных земельных участках, находящихся в государственной или муниципальной собственности, на территории Курганской области

2



[Главная страница](#) [Реестры участков](#) ▾ [Интерактивная карта](#) ▾ [Курганский гектар](#) [О нас](#) ▾ [Подать заявление](#)

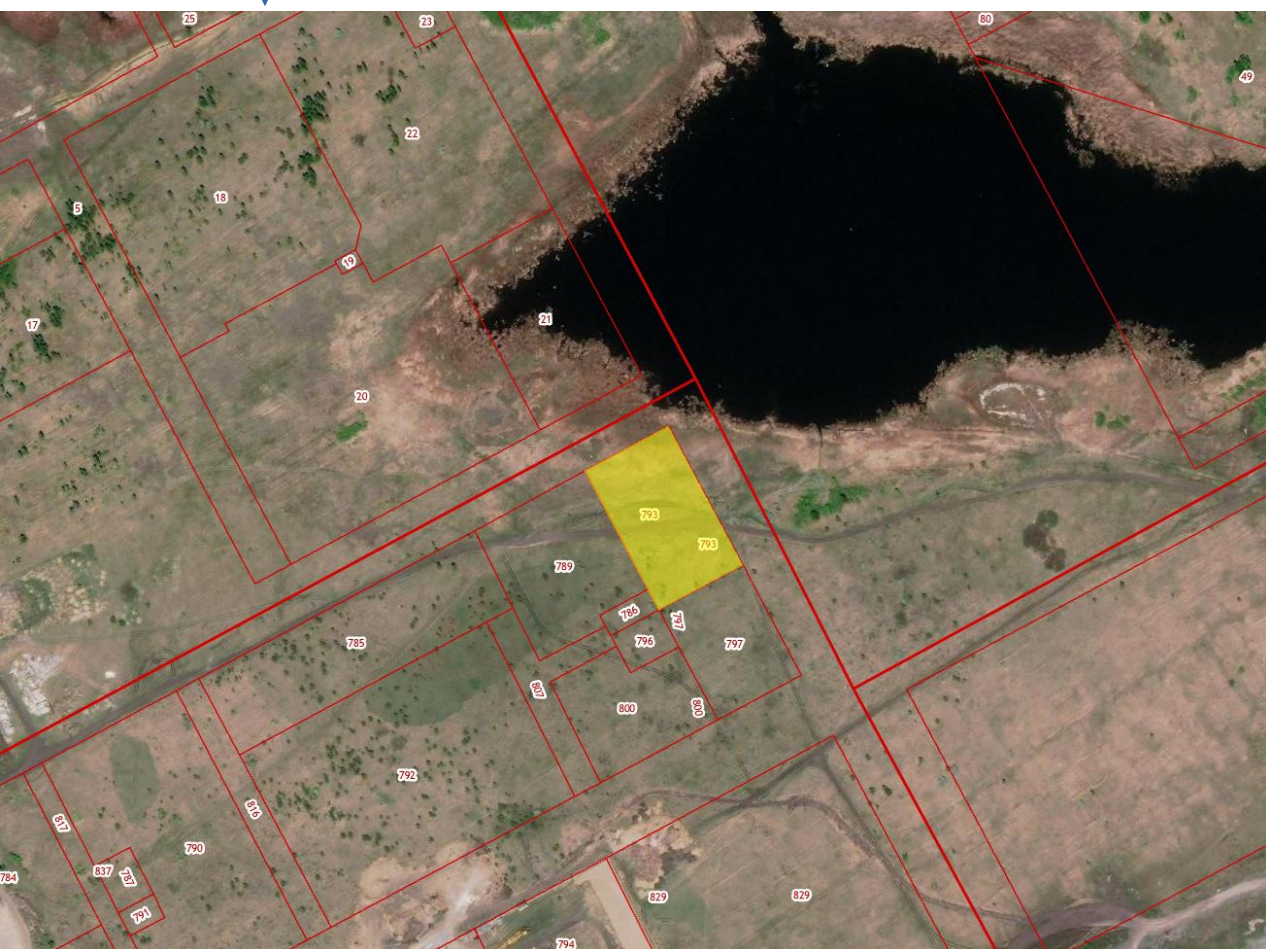
Реестры участков ▾

Реестр свободных земельных участков

1915	Российская Федерация, Курганская область, городской округ город Курган, город Курган, улица Омская, земельный участок № 144г	Земли населенных пунктов	45:25:040102:661	797		Департамент имущественных и земельных отношений Курганской области
1916	Российская Федерация, Курганская область, городской округ город Курган, город Курган	Земли населенных пунктов	45:25:020305:2229	791		Департамент имущественных и земельных отношений Курганской области
1917	Российская Федерация, Курганская область, городской округ город Курган, город Курган	Земли населенных пунктов	45:25:020305:2230	3216		Департамент имущественных и земельных отношений Курганской области
1918	Курганская обл., г. Курган, пр. Машиностроителей, 34д	Земли населенных пунктов	45:25:030801:2278	1568		Департамент имущественных и земельных отношений Курганской области

Возможность просмотра характеристик земельных участков и его местоположения на публичной кадастровой карте

Курганская обл., г. Курган, 12-й микрорайон, №21	Земли населенных пунктов	<u>45:25:020309:793</u>	7284	Департамент имущественных и земельных отношений Курганской области
--	--------------------------------	-------------------------	------	---



Участки 45:25:020309:793

Земельный участок 45:25:020309:793

Курганская обл., г. Курган, 12-й микрорайон, №21
объекты торговли (торговый центр)

[План ЗУ](#) → [План КК](#) → [Создать участок ЖС](#) →



Информация

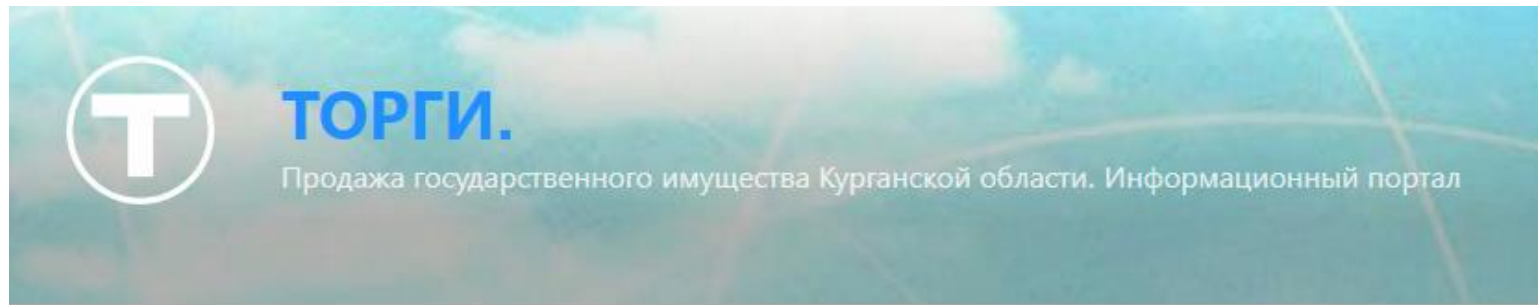
Услуги

Тип:	Объект недвижимости
Вид:	Земельный участок
Кадастровый номер:	45:25:020309:793
Кадастровый квартал:	45:25:020309
Адрес:	Курганская обл., г. Курган, 12-й микрорайон, №21
Площадь уточненная:	7 284 кв. м
Статус:	Учтенный
Категория земель:	Земли населённых пунктов
Разрешенное использование:	объекты торговли (торговый центр)
Форма собственности:	Собственность публично-правовых образований
Кадастровая стоимость:	16 188 471,48 руб.
дата определения:	17.09.2018
дата утверждения:	-
дата внесения сведений:	17.09.2018
дата применения:	17.09.2018

САЙТ ТОРГИ

Информационный портал о продаже государственного имущества Курганской области и муниципального имущества

4



Продажа ▾ Аренда Контакты Скачать

Продажа ▾ Аренда Кс

Имущество области

Имущество районов

Газопроводы

Альменевский район

Белозерский район

Варгашинский район

Далматовский район



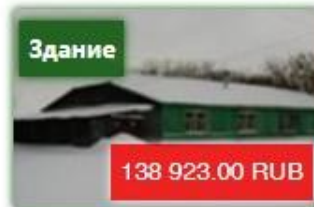


Звериноголовский район

Каргапольский район

Катайский район

Кетовский район

Куртамышский район



Просмотр информации об объекте продажи


ПОМЕЩЕНИЕ



Помещение

Цена: 287 000.00 RUB

Описание



Адрес: Курганская область, Катайский район, г. Катайск, ул. Матросова, д. 1-а/1

Вид объекта: Объект недвижимого имущества

Наименование объекта: помещения в здании заводоуправления 2

Площадь: 261,5 кв. м

Назначение: нежилое

Этаж, на котором расположено помещение: 1

Кадастровый номер: 45:07:020403:207

Вид права: собственность Курганской области

Сведения о процедуре:

Срок внесения задатка: с 09.04.2022 г. по 11.05.2022 г.

Аукцион: 16 мая 2022 г.