



**КУРГАН**

Директор Департамента имущественных и земельных отношений Курганской области  
Я. Б. Юрина


**О перечне земельных участков под коммерческую и жилищную застройку, а также перечне объектов в региональном и муниципальных планах приватизации, сроках и порядке их вывода на торги**



**FREELAND.  
KURGANOBL.RU**



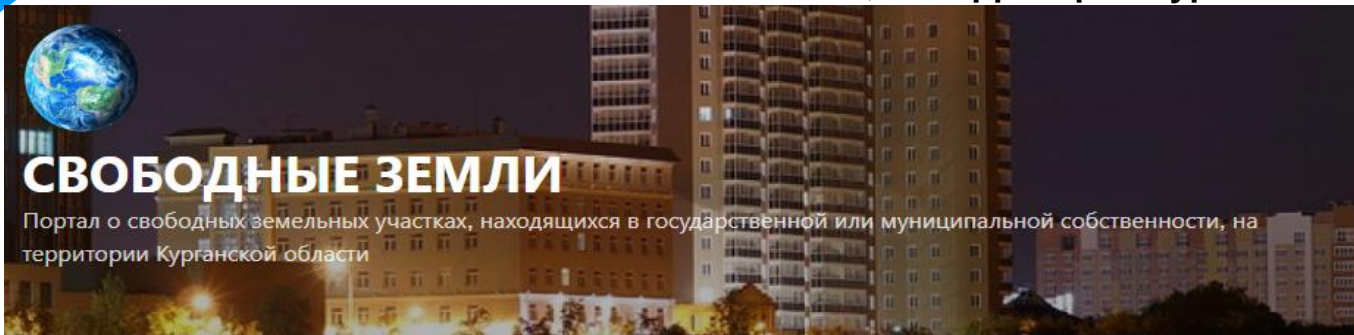
**TORGI.  
KURGANOBL.RU**



# САЙТ СВОБОДНЫЕ ЗЕМЛИ

Портал о свободных земельных участках, находящихся в государственной или муниципальной собственности, на территории Курганской области

2



[Главная страница](#)   [Реестры участков](#) ▾   [Интерактивная карта](#) ▾   [Курганский гектар](#)   [О нас](#) ▾   [Подать заявление](#)

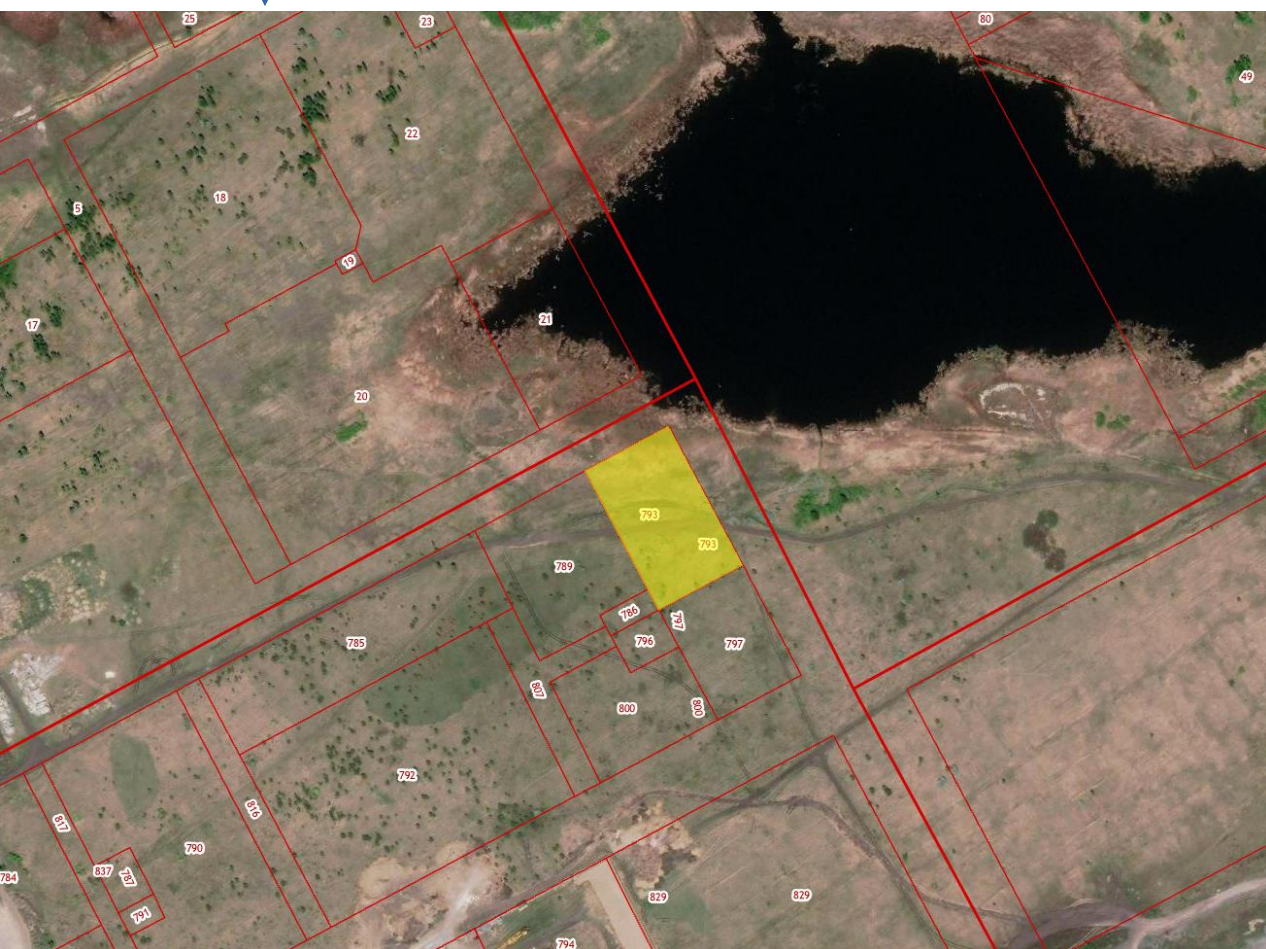
Реестры участков ▾

Реестр свободных земельных участков

1915	<a href="#">Российская Федерация, Курганская область, городской округ город Курган, город Курган, улица Омская, земельный участок № 144г</a>	Земли населенных пунктов	<a href="#">45:25:040102:661</a>	797		<a href="#">Департамент имущественных и земельных отношений Курганской области</a>
1916	<a href="#">Российская Федерация, Курганская область, городской округ город Курган, город Курган</a>	Земли населенных пунктов	<a href="#">45:25:020305:2229</a>	791		<a href="#">Департамент имущественных и земельных отношений Курганской области</a>
1917	<a href="#">Российская Федерация, Курганская область, городской округ город Курган, город Курган</a>	Земли населенных пунктов	<a href="#">45:25:020305:2230</a>	3216		<a href="#">Департамент имущественных и земельных отношений Курганской области</a>
1918	<a href="#">Курганская обл., г. Курган, пр. Машиностроителей, 34д</a>	Земли населенных пунктов	<a href="#">45:25:030801:2278</a>	1568		<a href="#">Департамент имущественных и земельных отношений Курганской области</a>

## Возможность просмотра характеристик земельных участков и его местоположения на публичной кадастровой карте

Курганская обл., г. Курган, 12-й микрорайон, №21	Земли населенных пунктов	<u>45:25:020309:793</u>	7284	Департамент имущественных и земельных отношений Курганской области
--	--------------------------------	-------------------------	------	---



Участки 45:25:020309:793

### Земельный участок 45:25:020309:793

Курганская обл., г. Курган, 12-й микрорайон, №21  
объекты торговли (торговый центр)

[План ЗУ](#) → [План КК](#) → [Создать участок ЖС](#) →



#### Информация

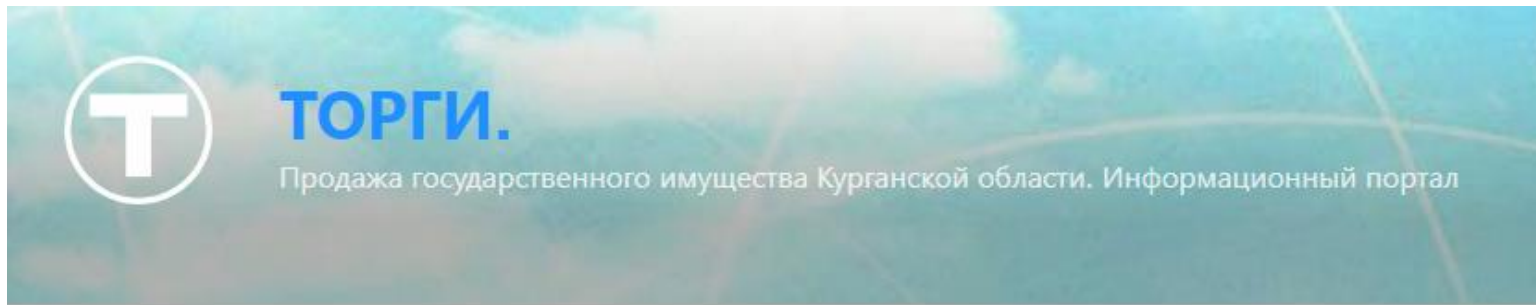
#### Услуги

Тип:	Объект недвижимости
Вид:	Земельный участок
Кадастровый номер:	<a href="#">45:25:020309:793</a>
Кадастровый квартал:	<a href="#">45:25:020309</a>
Адрес:	Курганская обл., г. Курган, 12-й микрорайон, №21
Площадь уточненная:	7 284 кв. м
Статус:	Учтенный
Категория земель:	Земли населённых пунктов
Разрешенное использование:	объекты торговли (торговый центр)
Форма собственности:	Собственность публично-правовых образований
Кадастровая стоимость:	16 188 471,48 руб.
дата определения:	17.09.2018
дата утверждения:	-
дата внесения сведений:	17.09.2018
дата применения:	17.09.2018

# САЙТ ТОРГИ

Информационный портал о продаже государственного имущества Курганской области и муниципального имущества

4



Продажа ▾    Аренда    Контакты    Скачать

Продажа ▾    Аренда    Кс

Имущество области

Имущество районов

Газопроводы

Альменевский район

Белозерский район

Варгашинский район

Далматовский район

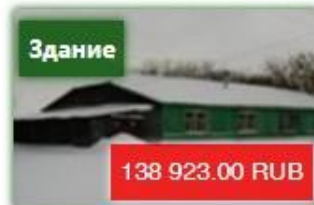

Звериноголовский район

Каргапольский район

Катайский район

Кетовский район

Куртамышский район



## Просмотр информации об объекте продажи

## ПОМЕЩЕНИЕ



Помещение

Цена: 287 000.00 RUB

## Описание



**Адрес:** Курганская область, Катайский район, г. Катайск, ул. Матросова, д. 1-а/1

**Вид объекта:** Объект недвижимого имущества

**Наименование объекта:** помещения в здании заводоуправления 2

**Площадь:** 261,5 кв. м

**Назначение:** нежилое

**Этаж, на котором расположено помещение:** 1

**Кадастровый номер:** 45:07:020403:207

**Вид права:** собственность Курганской области

**Сведения о процедуре:**

**Срок внесения задатка:** с 09.04.2022 г. по 11.05.2022 г.

**Аукцион:** 16 мая 2022 г.