

82) Курганская область, г. Курган, пр-т М.Голикова, в районе строения 26

Площадь	25 143 кв.м.
Кадастровый номер участка/квартала	45:25:030604:2185
Собственник	Не разграничена
Категория земель	Земли населенных пунктов
Основные виды разрешенного использования	Объекты дорожного сервиса
Электроснабжение	Имеется возможность подключения
Газоснабжение	Имеется возможность подключения
Водоснабжение	Имеется возможность подключения
Водоотведение	Имеется возможность подключения
Подъездные пути	Автомобильные дороги – асфальтовое покрытие.
Механизм предоставления инвестиционной площадки	1) предоставление земельного участка в аренду без проведения торгов в целях реализации масштабного инвестиционного проекта с последующим правом выкупа; 2) аукцион по аренде/собственности земельного участка.



83) Курганская область, г. Курган, ул Мостостроителей, №22

Площадь	2 130 кв.м.
Кадастровый номер участка/квартала	45:25:020302:16
Собственник	Муниципальная собственность
Категория земель	Земли населенных пунктов
Основные виды разрешенного использования	Объекты дорожного сервиса
Электроснабжение	Имеется возможность подключения
Газоснабжение	Имеется возможность подключения
Водоснабжение	Имеется возможность подключения
Водоотведение	Имеется возможность подключения
Подъездные пути	Автодороги – грунтовое покрытие.
Механизм предоставления инвестиционной площадки	1) предоставление земельного участка в аренду без проведения торгов в целях реализации масштабного инвестиционного проекта с последующим правом выкупа; 2) аукцион по аренде/собственности земельного участка.



84) Курганская область, г. Курган, п. Керамзитный, в районе съезда на п. Затобольный

Площадь	2 030 кв.м.
Кадастровый номер участка/квартала	45:25:050309:23
Собственник	Муниципальная собственность
Категория земель	Земли населенных пунктов
Основные виды разрешенного использования	Объекты дорожного сервиса
Электроснабжение	Имеется возможность подключения
Газоснабжение	Имеется возможность подключения
Водоснабжение	Централизованных сетей водоснабжения нет
Водоотведение	Централизованных сетей водоотведения нет
Подъездные пути	Автодороги – грунтовое покрытие.
Механизм предоставления инвестиционной площадки	1) предоставление земельного участка в аренду без проведения торгов в целях реализации масштабного инвестиционного проекта с последующим правом выкупа; 2) аукцион по аренде/собственности земельного участка.



85) Курганская область, г. Курган, улица Дзержинского, № 49в

Площадь	1 000 кв.м.
Кадастровый номер участка/квартала	45:25:030804:1118
Собственник	Не разграничена
Категория земель	Земли населенных пунктов
Основные виды разрешенного использования	Объекты дорожного сервиса
Электроснабжение	Имеется возможность подключения
Газоснабжение	Имеется возможность подключения
Водоснабжение	Имеется возможность подключения
Водоотведение	Имеется возможность подключения
Подъездные пути	Автодороги – асфальтовое покрытие.
Механизм предоставления инвестиционной площадки	1) предоставление земельного участка в аренду без проведения торгов в целях реализации масштабного инвестиционного проекта с последующим правом выкупа; 2) аукцион по аренде/собственности земельного участка.



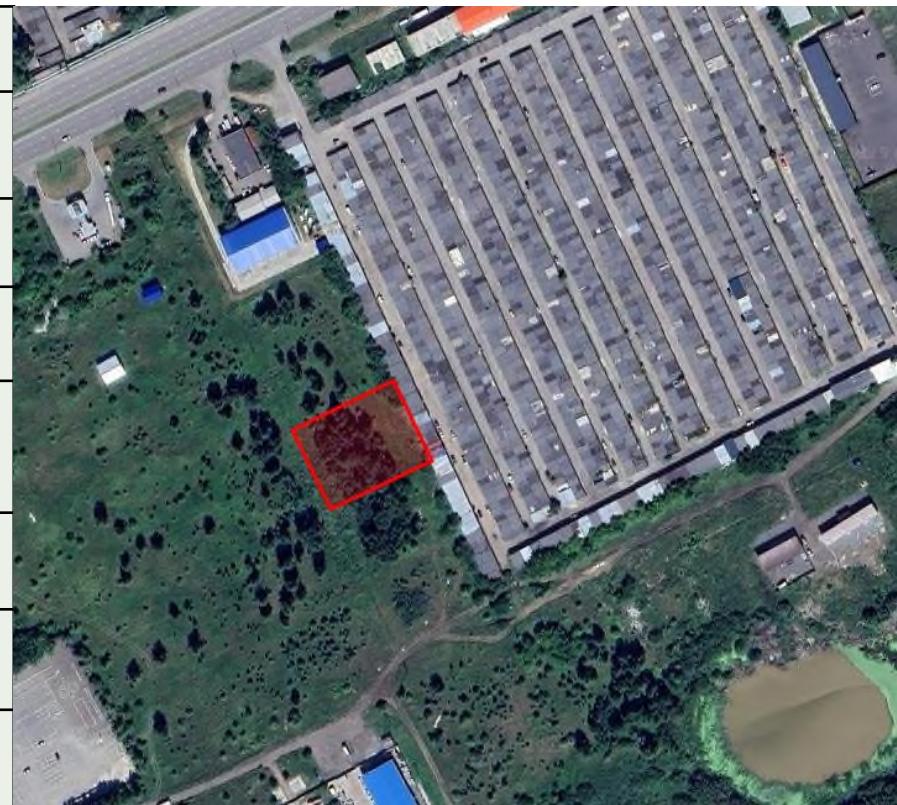
86) Курганская область, г. Курган, ул. Стройбаза, в районе строения №9

Площадь	10 600 кв.м.
Кадастровый номер участка/квартала	45:25:010602:470
Собственник	Собственность субъекта РФ
Категория земель	Земли населенных пунктов
Основные виды разрешенного использования	Объекты дорожного сервиса
Электроснабжение	Имеется возможность подключения.
Газоснабжение	Возможность подключения будет после 2027 года
Водоснабжение	Имеется возможность подключения.
Водоотведение	Имеется возможность подключения.
Подъездные пути	Автодороги – грунтовое покрытие.
Механизм предоставления инвестиционной площадки	1) предоставление земельного участка в аренду без проведения торгов в целях реализации масштабного инвестиционного проекта с последующим правом выкупа; 2) аукцион по аренде/собственности земельного участка.



87) Курганская область, г. Курган, пр-кт Маршала Голикова, в районе строения № 28

Площадь	3 000 кв.м.
Кадастровый номер участка/квартала	45:25:030604:1604
Собственник	Государственная субъекта РФ
Категория земель	Земли населенных пунктов
Основные виды разрешенного использования	Объекты дорожного сервиса
Электроснабжение	Имеется возможность подключения
Газоснабжение	Возможность подключения будет после 2027 года
Водоснабжение	Имеется возможность подключения
Водоотведение	Имеется возможность подключения
Подъездные пути	Подъездные пути отсутствуют
Механизм предоставления инвестиционной площадки	1) предоставление земельного участка в аренду без проведения торгов в целях реализации масштабного инвестиционного проекта с последующим правом выкупа; 2) аукцион по аренде/собственности земельного участка.



88) Курганская область, г. Курган, проспект Конституции, земельный участок №1 д

Площадь	1 500 кв.м.
Кадастровый номер участка/квартала	45:25:080204:221
Собственник	Государственная субъекта РФ
Категория земель	Земли населенных пунктов
Основные виды разрешенного использования	Объекты дорожного сервиса
Электроснабжение	Имеется возможность подключения
Газоснабжение	Имеется возможность подключения
Водоснабжение	Имеется возможность подключения
Водоотведение	Имеется возможность подключения
Подъездные пути	Автодороги – асфальтовое покрытие.
Механизм предоставления инвестиционной площадки	1) предоставление земельного участка в аренду без проведения торгов в целях реализации масштабного инвестиционного проекта с последующим правом выкупа; 2) аукцион по аренде/собственности земельного участка.



89) Курганская область, г. Курган, ул.Омская, 175 б

Площадь	4 845 кв.м.
Кадастровый номер участка/квартала	45:25:030702:446
Собственник	Государственная субъекта РФ
Категория земель	Земли населенных пунктов
Основные виды разрешенного использования	Объекты дорожного сервиса
Электроснабжение	Имеется возможность подключения
Газоснабжение	Возможность подключения будет после 2027 года
Водоснабжение	Имеется возможность подключения
Водоотведение	Имеется возможность подключения
Подъездные пути	Автодороги – грунтовое покрытие.
Механизм предоставления инвестиционной площадки	1) предоставление земельного участка в аренду без проведения торгов в целях реализации масштабного инвестиционного проекта с последующим правом выкупа; 2) аукцион по аренде/собственности земельного участка.



90) Курганская область, г. Курган, улица Омская, земельный участок 173л

Площадь	5 413 кв.м.
Кадастровый номер участка/квартала	45:25:030702:726
Собственник	Государственная субъекта РФ
Категория земель	Земли населенных пунктов
Основные виды разрешенного использования	Объекты дорожного сервиса
Электроснабжение	Имеется возможность подключения
Газоснабжение	Возможность подключения будет после 2027 года
Водоснабжение	Имеется возможность подключения
Водоотведение	Имеется возможность подключения
Подъездные пути	Автодороги – грунтовое покрытие
Механизм предоставления инвестиционной площадки	1) предоставление земельного участка в аренду без проведения торгов в целях реализации масштабного инвестиционного проекта с последующим правом выкупа; 2) аукцион по аренде/собственности земельного участка.



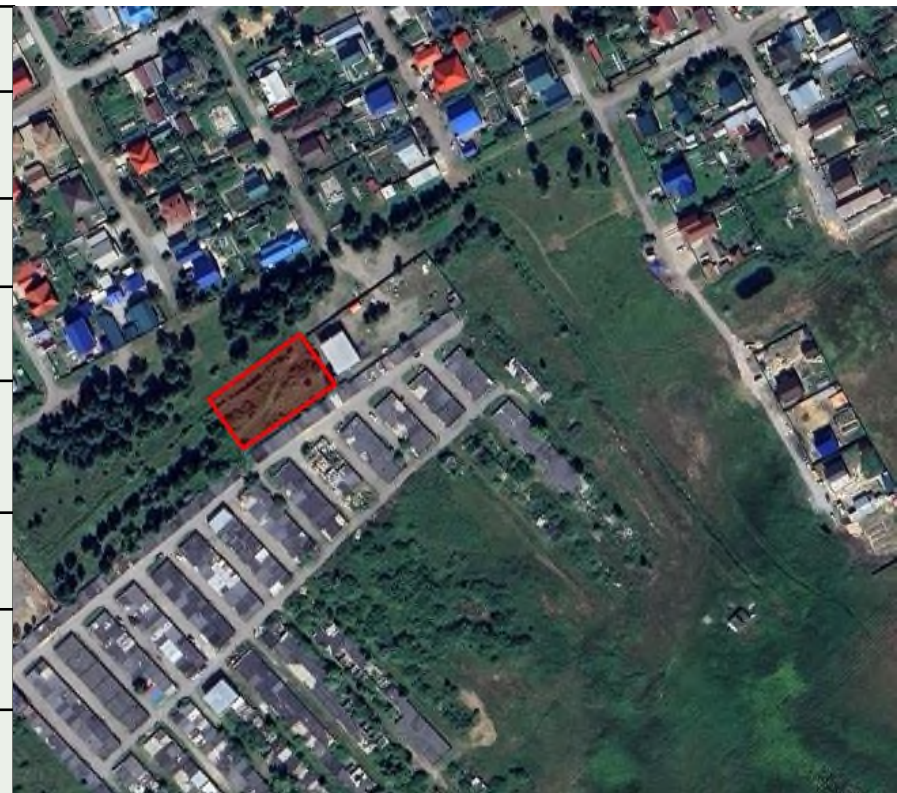
91) Курганская область, г. Курган, улица Мостостроителей, земельный участок № 2и

Площадь	3 815 кв.м.
Кадастровый номер участка/квартала	45:25:020501:228
Собственник	Государственная субъекта РФ
Категория земель	Земли населенных пунктов
Основные виды разрешенного использования	Объекты дорожного сервиса
Электроснабжение	Имеется возможность подключения
Газоснабжение	Возможность подключения будет после 2027 года
Водоснабжение	Имеется возможность подключения
Водоотведение	Имеется возможность подключения
Подъездные пути	Автодороги – грунтовое покрытие
Механизм предоставления инвестиционной площадки	1) предоставление земельного участка в аренду без проведения торгов в целях реализации масштабного инвестиционного проекта с последующим правом выкупа; 2) аукцион по аренде/собственности земельного участка.



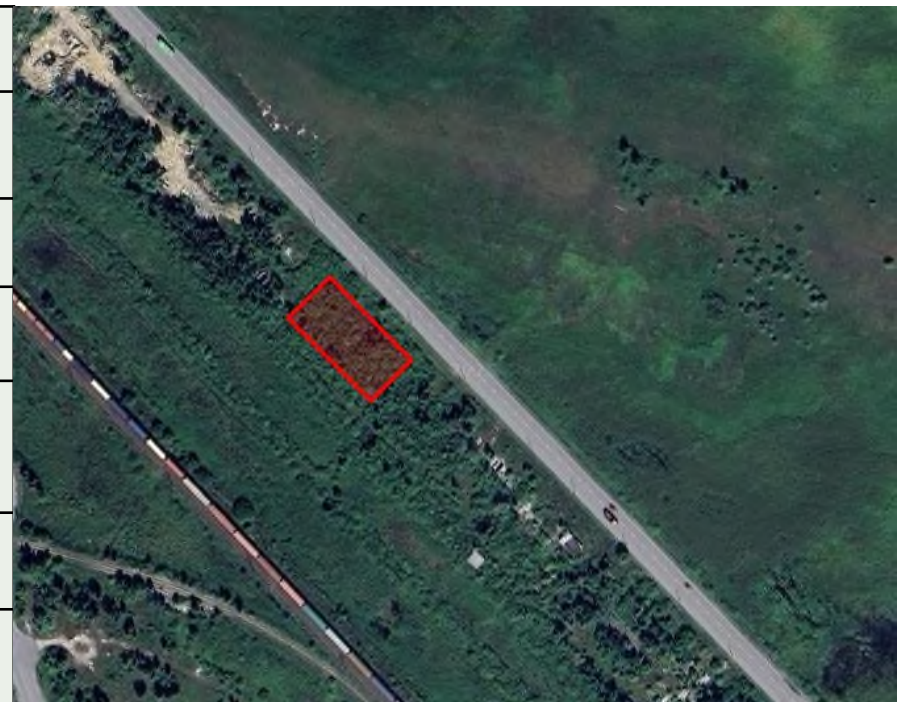
92) Курганская область, г. Курган, ул. Мостостроителей, земельный участок № 246

Площадь	1 696 кв.м.
Кадастровый номер участка/квартала	45:25:020201:2580
Собственник	Государственная субъекта РФ
Категория земель	Земли населенных пунктов
Основные виды разрешенного использования	Объекты дорожного сервиса
Электроснабжение	Имеется возможность подключения
Газоснабжение	Возможность подключения будет после 2027 года
Водоснабжение	Возможность подключения отсутствует
Водоотведение	Возможность подключения отсутствует
Подъездные пути	Подъездные пути отсутствуют
Механизм предоставления инвестиционной площадки	1) предоставление земельного участка в аренду без проведения торгов в целях реализации масштабного инвестиционного проекта с последующим правом выкупа; 2) аукцион по аренде/собственности земельного участка.



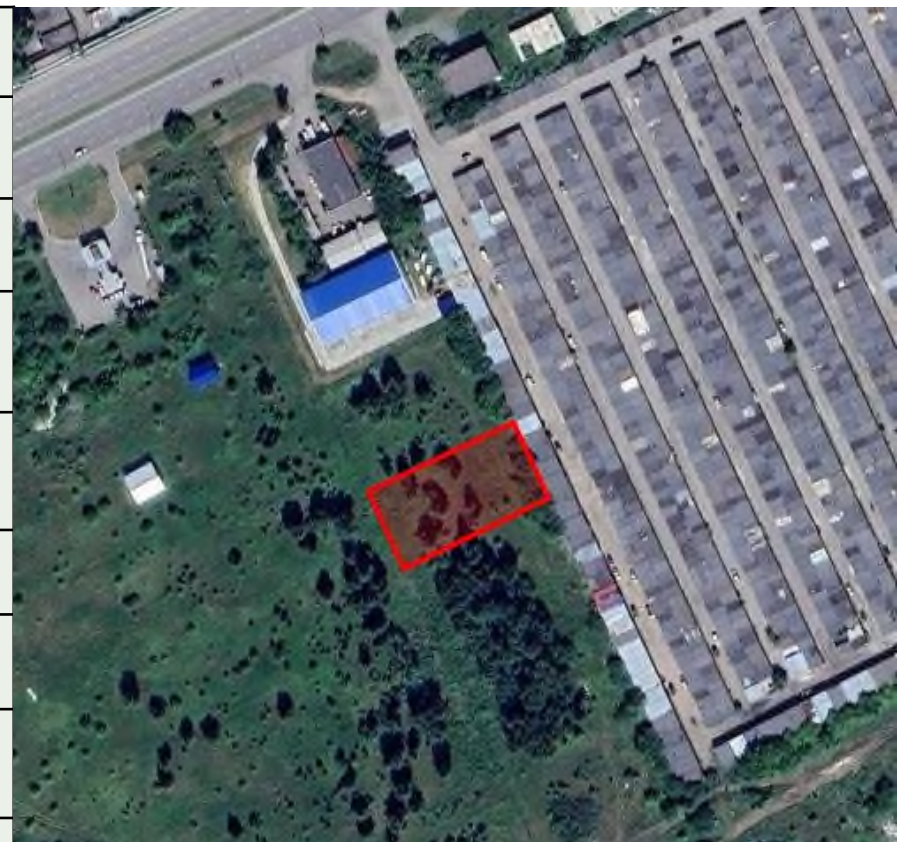
93) Курганская область, г. Курган, улица Мостостроителей, земельный участок 15а

Площадь	1 800 кв.м.
Кадастровый номер участка/квартала	45:25:020201:2581
Собственник	Государственная субъекта РФ
Категория земель	Земли населенных пунктов
Основные виды разрешенного использования	Объекты дорожного сервиса
Электроснабжение	Имеется возможность подключения
Газоснабжение	Возможность подключения будет после 2027 года
Водоснабжение	Возможность подключения отсутствует
Водоотведение	Возможность подключения отсутствует
Подъездные пути	Автодороги – асфальтовое покрытие
Механизм предоставления инвестиционной площадки	1) предоставление земельного участка в аренду без проведения торгов в целях реализации масштабного инвестиционного проекта с последующим правом выкупа; 2) аукцион по аренде/собственности земельного участка.



94) Курганская область, г. Курган, в районе пересечения ул. Бурова-Петрова и пр. Маршала Голикова

Площадь	2 000 кв.м.
Кадастровый номер участка/квартала	45:25:030604:1758
Собственник	Государственная субъекта РФ
Категория земель	Земли населенных пунктов
Основные виды разрешенного использования	Объекты дорожного сервиса
Электроснабжение	Имеется возможность подключения.
Газоснабжение	Возможность подключения будет после 2027 года
Водоснабжение	Имеется возможность подключения
Водоотведение	Имеется возможность подключения
Подъездные пути	Автодороги - грунтовое покрытие
Механизм предоставления инвестиционной площадки	1) Предоставление земельного участка в аренду без проведения торгов в целях реализации масштабных инвестиционных проектов с последующим правом выкупа; 2) Аукцион по аренде/собственности земельных участков



95) Курганская область, г. Курган, мкр. Черемухово, пер. Зелёный, №116

Площадь	2 854 кв.м.
Кадастровый номер участка/квартала	45:25:110304:878
Собственник	Государственная субъекта РФ
Категория земель	Земли населенных пунктов
Основные виды разрешенного использования	Объекты дорожного сервиса
Электроснабжение	Имеется возможность подключения.
Газоснабжение	Имеется возможность подключения.
Водоснабжение	Имеется возможность подключения.
Водоотведение	Имеется возможность подключения.
Подъездные пути	Автодороги - асфальтовое покрытие
Механизм предоставления инвестиционной площадки	1) Предоставление земельного участка в аренду без проведения торгов в целях реализации масштабных инвестиционных проектов с последующим правом выкупа; 2) Аукцион по аренде/собственности земельных участков



96) Курганская область, г. Курган

Площадь	791 кв.м.
Кадастровый номер участка/квартала	45:25:020305:2229
Собственник	Государственная субъекта РФ
Категория земель	Земли населенных пунктов
Основные виды разрешенного использования	Объекты дорожного сервиса
Электроснабжение	Имеется возможность подключения.
Газоснабжение	Имеется возможность подключения.
Водоснабжение	Имеется возможность подключения.
Водоотведение	Имеется возможность подключения.
Подъездные пути	Автодороги - асфальтовое покрытие
Механизм предоставления инвестиционной площадки	1) Предоставление земельного участка в аренду без проведения торгов в целях реализации масштабных инвестиционных проектов с последующим правом выкупа; 2) Аукцион по аренде/собственности земельных участков



97) Курганская область, г. Курган, ул. Баумана, 316

Площадь	3 376 кв.м.
Кадастровый номер участка/квартала	45:25:020801:749
Собственник	Государственная субъекта РФ
Категория земель	Земли населенных пунктов
Основные виды разрешенного использования	Объекты дорожного сервиса
Электроснабжение	Имеется возможность подключения.
Газоснабжение	Возможность подключения будет после 2027 года
Водоснабжение	Имеется возможность подключения.
Водоотведение	Имеется возможность подключения.
Подъездные пути	Автодороги - грунтовое покрытие
Механизм предоставления инвестиционной площадки	1) Предоставление земельного участка в аренду без проведения торгов в целях реализации масштабных инвестиционных проектов с последующим правом выкупа; 2) Аукцион по аренде/собственности земельных участков



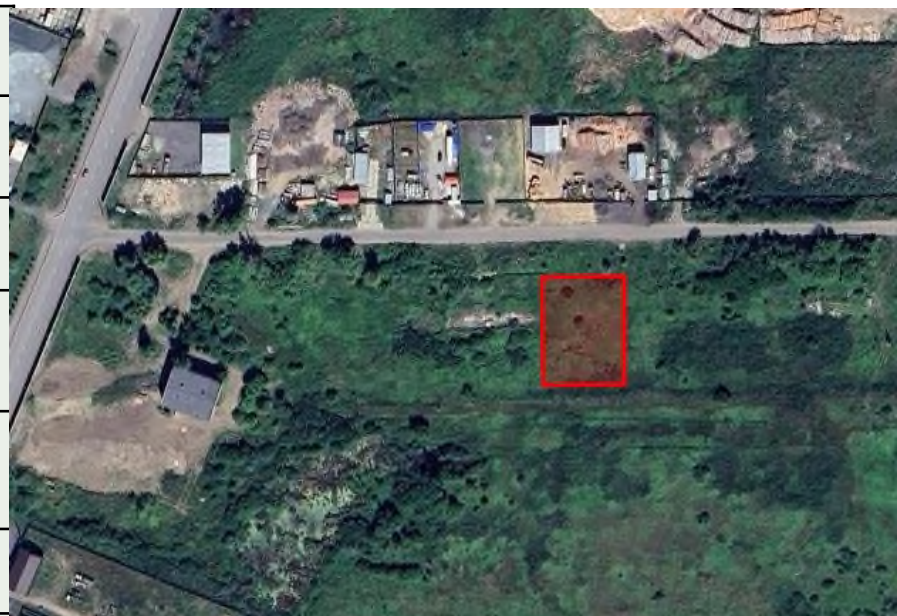
98) Курганская область, г. Курган, ул. Мостостроителей, земельный участок 22а

Площадь	3 000 кв.м.
Кадастровый номер участка/квартала	45:25:020302:226
Собственник	Государственная субъекта РФ
Категория земель	Земли населенных пунктов
Основные виды разрешенного использования	Объекты дорожного сервиса
Электроснабжение	Имеется возможность подключения.
Газоснабжение	Возможность подключения будет после 2027 года
Водоснабжение	Возможность подключения отсутствует
Водоотведение	Возможность подключения отсутствует
Подъездные пути	Автодороги - асфальтовое покрытие
Механизм предоставления инвестиционной площадки	1) Предоставление земельного участка в аренду без проведения торгов в целях реализации масштабных инвестиционных проектов с последующим правом выкупа; 2) Аукцион по аренде/собственности земельных участков



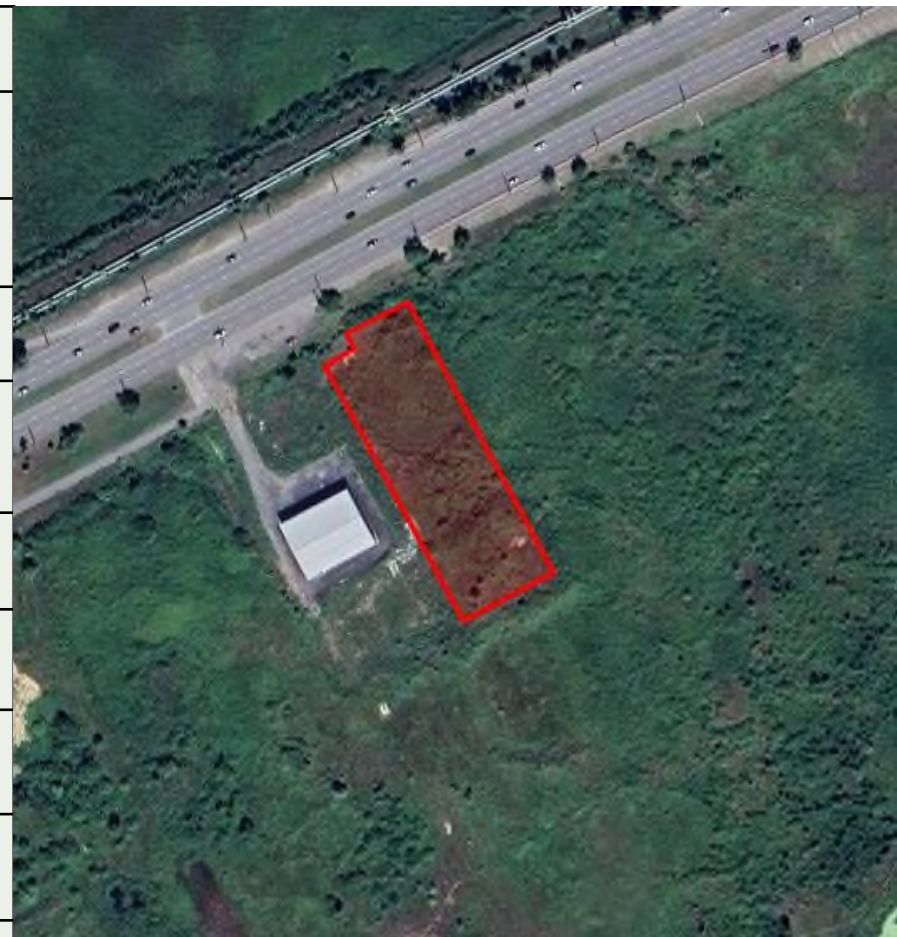
99) Курганская область, г. Курган, ул. Омская, 150г

Площадь	2 000 кв.м.
Кадастровый номер участка/квартала	45:25:040102:694
Собственник	Государственная субъекта РФ
Категория земель	Земли населенных пунктов
Основные виды разрешенного использования	Ремонт автомобилей
Электроснабжение	Имеется возможность подключения.
Газоснабжение	Возможность подключения будет после 2027 года
Водоснабжение	Имеется возможность подключения.
Водоотведение	Имеется возможность подключения.
Подъездные пути	Автодороги - грунтовое покрытие
Механизм предоставления инвестиционной площадки	1) Предоставление земельного участка в аренду без проведения торгов в целях реализации масштабных инвестиционных проектов с последующим правом выкупа; 2) Аукцион по аренде/собственности земельных участков



100) Курганская область, г. Курган, по проспекту Маршала Голикова

Площадь	5 139 кв.м.
Кадастровый номер участка/квартала	45:25:020412:132
Собственник	Государственная субъекта РФ
Категория земель	Земли населенных пунктов
Основные виды разрешенного использования	Для ремонта автомобилей
Электроснабжение	Имеется возможность подключения
Газоснабжение	Возможность подключения будет после 2027 года
Водоснабжение	Имеется возможность подключения
Водоотведение	Имеется возможность подключения
Подъездные пути	Автодороги – асфальтовое покрытие
Механизм предоставления инвестиционной площадки	1) предоставление земельного участка в аренду без проведения торгов в целях реализации масштабного инвестиционного проекта с последующим правом выкупа; 2) аукцион по аренде/собственности земельного участка.



101) Курганская область, г. Курган, пр. Голикова, в районе КАС-4

Площадь	3 148 кв.м.
Кадастровый номер участка/квартала	45:25:030604:94
Собственник	Государственная субъекта РФ
Категория земель	Земли населенных пунктов
Основные виды разрешенного использования	Для размещения станции технического обслуживания автомобилей
Электроснабжение	Имеется возможность подключения.
Газоснабжение	Возможность подключения будет после 2027 года
Водоснабжение	Имеется возможность подключения
Водоотведение	Имеется возможность подключения
Подъездные пути	Автодороги - грунтовое покрытие
Механизм предоставления инвестиционной площадки	1) Предоставление земельного участка в аренду без проведения торгов в целях реализации масштабных инвестиционных проектов с последующим правом выкупа; 2) Аукцион по аренде/собственности земельных участков

