

Курганская область, Мишкинский МО, р.п. Мишкино,
ул. МТС, 44 а

Площадь площадки	63 536 кв.м
Кадастровый номер участка/квартала	45:12:030107:75
Собственник	Частная собственность
Стоимость	По согласованию с собственником
Категория земель	Земли населенных пунктов
Вид разрешенного использования	Для сельскохозяйственного использования
Электроснабжение	ПС 110/10 кВ «Маяк» ВЛ-10 кВ «Такташи».Свободная мощность 15 кВт.
Газоснабжение	L=0,08 км, газопровод высокого давления P=0,6 Мпа, Ø 110 мм. Свободная мощность 0,3 тыс.м3/ч
Водоснабжение	Возможно строительство индивидуального водоснабжения. Точную информацию о количестве и качестве подземных вод можно получить только по результатам геологоразведочных работ.
Водоотведение	Возможно строительство локальной канализации с отводом нечистот в септик.
Подъездные пути	Обеспечены асфальтовым покрытием



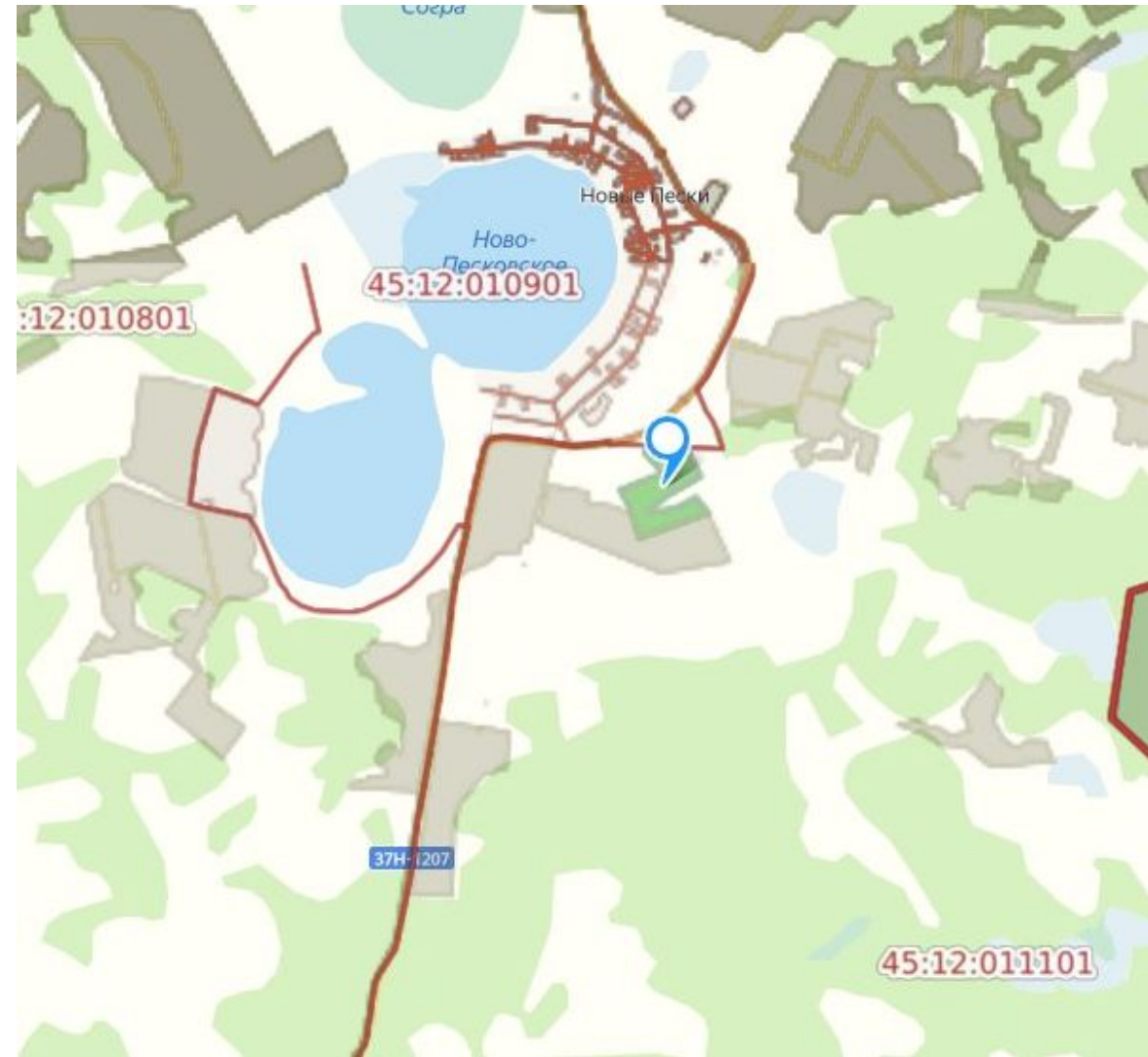
Курганская область, Мишкинский МО, с. Новые Пески

Площадь площадки	Границы не установлены
Кадастровый номер участка/квартала	45:12:010901
Собственник	Земельный участок, государственная собственность на который не разграничена
Категория земель	Земли населенных пунктов
Вид разрешенного использования	Для сельскохозяйственного использования
Электроснабжение	ПС 110/10 кВ «Маяк» ВЛ-10 кВ «Мишкино». Свободная мощность 15 кВт.
Газоснабжение	L=48,0 км, газопровод высокого давления P=0,6 Мпа, Ø 160 мм. Свободная мощность 0,005 тыс.м3/ч
Водоснабжение	Возможно строительство индивидуального водоснабжения. Точную информацию о количестве и качестве подземных вод можно получить только по результатам геологоразведочных работ.
Водоотведение	Возможно строительство локальной канализации с отводом нечистот в септик.
Подъездные пути	Обеспечены асфальтовым покрытием
Механизм предоставления инвестиционной площадки	1) предоставление земельного участка в аренду без проведения торгов в целях реализации масштабного инвестиционного проекта с последующим правом выкупа; 2) аукцион по аренде/собственности земельного участка.



Курганская обл, р-н Мишкинский, с. Новые Пески, в границах ТОО "Нива" в урочище "Степь"

Площадь площадки	132 148 кв. м
Кадастровый номер участка/квартала	45:12:011101:85
Собственник	Государственная субъекта РФ
Категория земель	Земли сельскохозяйственного назначения
Вид разрешенного использования	Для сельскохозяйственного использования
Механизм предоставления инвестиционной площадки	1) предоставление земельного участка в аренду без проведения торгов в целях реализации масштабного инвестиционного проекта с последующим правом выкупа; 2) аукцион по аренде/собственности земельного участка.



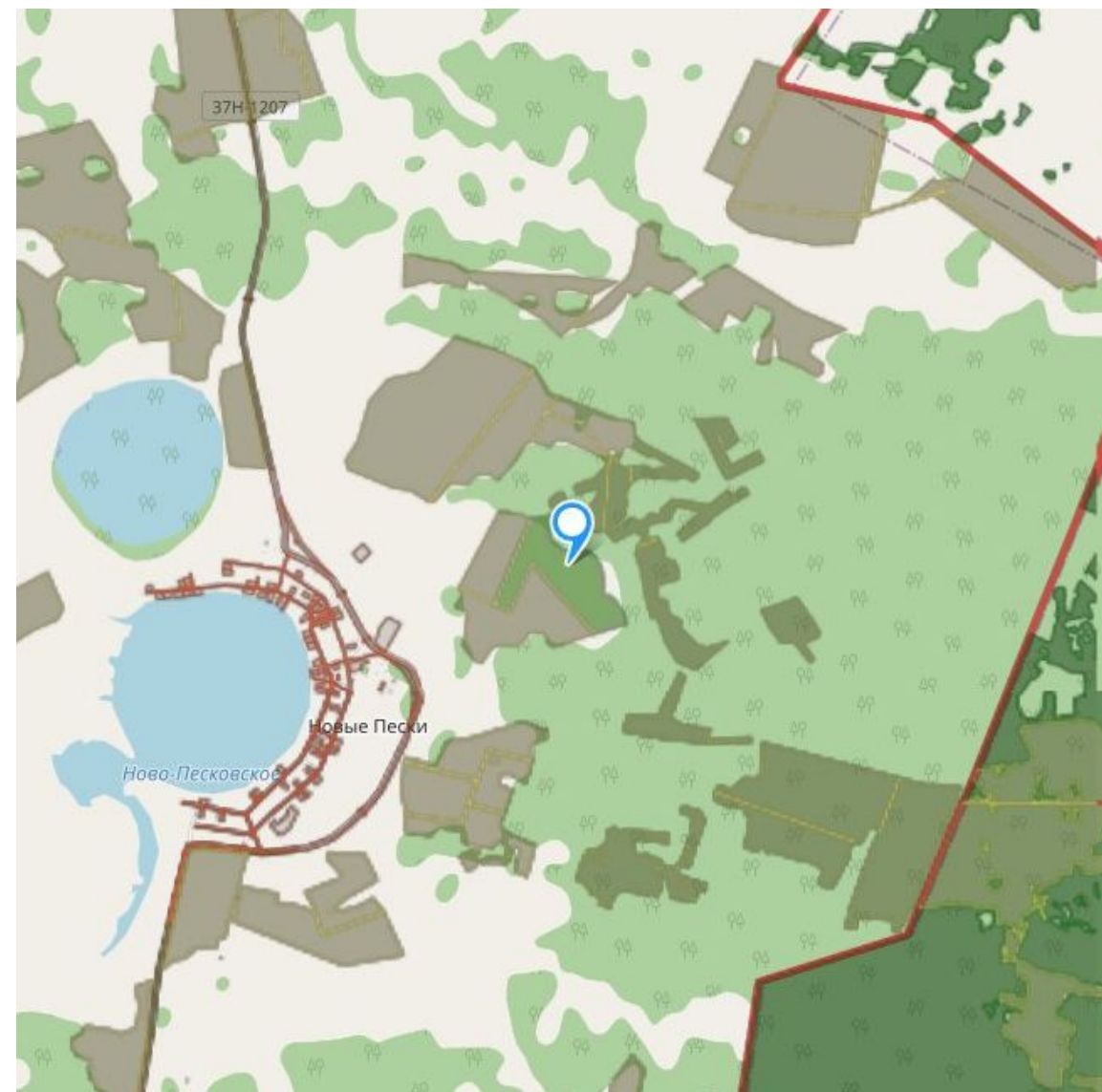
обл. Курганская, р-н Мишкинский, с. Коровье

Площадь площадки	140 000 кв.м
Кадастровый номер участка/квартала	45:12:042102:210
Собственник	Государственная субъекта РФ
Категория земель	Земли сельскохозяйственного назначения
Вид разрешенного использования	для сельскохозяйственного использования
Механизм предоставления инвестиционной площадки	1) предоставление земельного участка в аренду без проведения торгов в целях реализации масштабного инвестиционного проекта с последующим правом выкупа; 2) аукцион по аренде/собственности земельного участка.



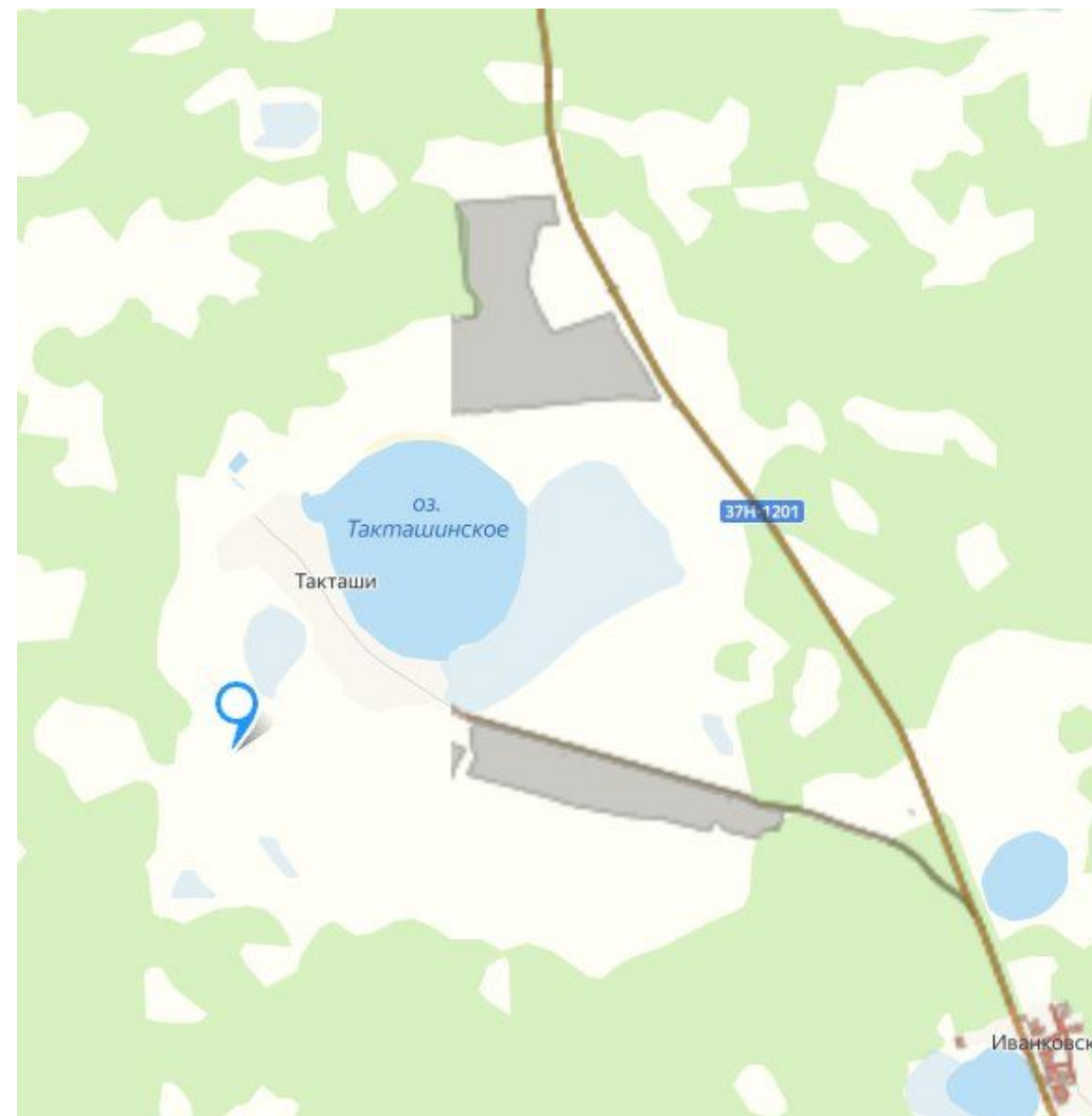
Курганская обл, р-н Мишкинский, с. Новые Пески, в границах ТОО "Нива", в урочище "Спиридон"

Площадь площадки	255 320 кв.м
Кадастровый номер участка/квартала	45:12:011101:84
Собственник	Государственная субъекта РФ
Категория земель	Земли сельскохозяйственного назначения
Вид разрешенного использования	для сельскохозяйственного использования
Механизм предоставления инвестиционной площадки	1) предоставление земельного участка в аренду без проведения торгов в целях реализации масштабного инвестиционного проекта с последующим правом выкупа; 2) аукцион по аренде/собственности земельного участка.



обл. Курганская, р-н Мишкинский, в границах ТОО Восток

Площадь площадки	276 014 кв.м.
Кадастровый номер участка/квартала	45:12:000000:173
Собственник	Государственная субъекта РФ
Категория земель	Земли сельскохозяйственного назначения
Вид разрешенного использования	для сельскохозяйственного использования
Механизм предоставления инвестиционной площадки	1) предоставление земельного участка в аренду без проведения торгов в целях реализации масштабного инвестиционного проекта с последующим правом выкупа; 2) аукцион по аренде/собственности земельного участка.



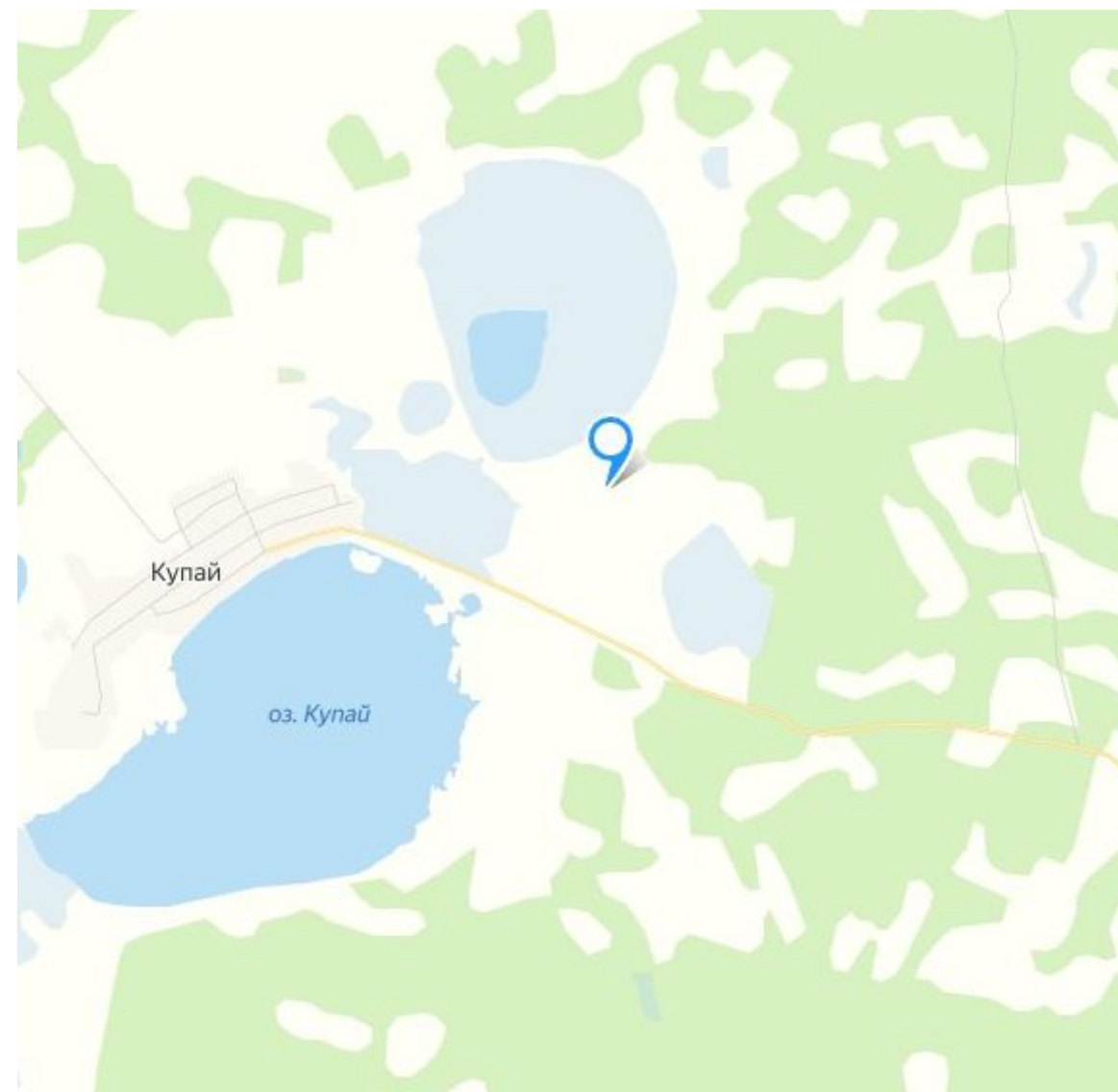
Курганская обл, р-н Мишкинский, с. Коровье, в границах ТОО "Восток", урочище Варгольских

Площадь площадки	110 382 кв.м
Кадастровый номер участка/квартала	45:12:042102:222
Собственник	Государственная субъекта РФ
Категория земель	Земли сельскохозяйственного назначения
Вид разрешенного использования	для сельскохозяйственного использования
Механизм предоставления инвестиционной площадки	1) предоставление земельного участка в аренду без проведения торгов в целях реализации масштабного инвестиционного проекта с последующим правом выкупа; 2) аукцион по аренде/собственности земельного участка.



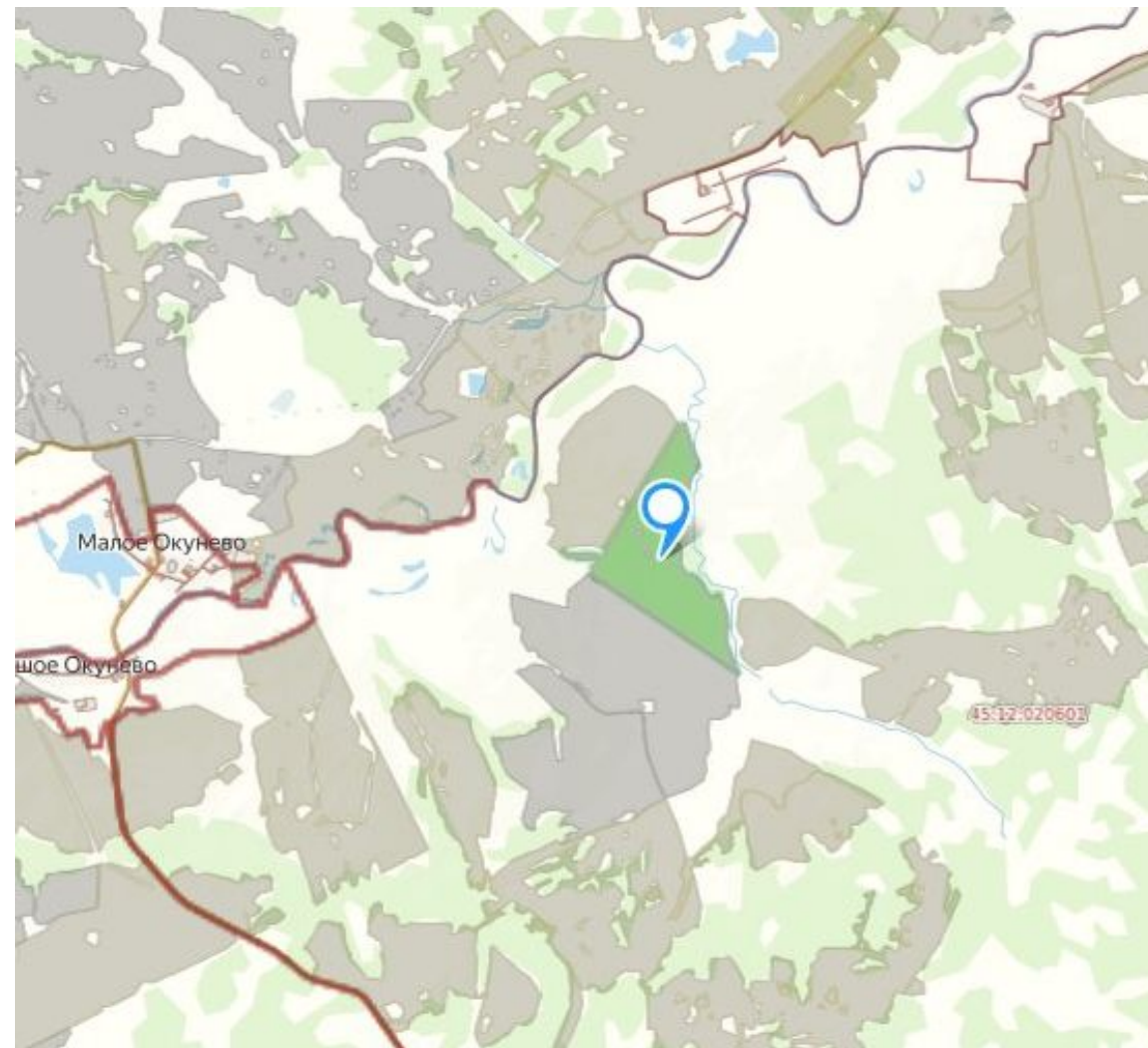
Курганская область, Мишкинский район, с. Купай, в границах ТОО "Купай"

Площадь площадки	104 999 кв.м
Кадастровый номер участка/квартала	45:12:000000:1412
Собственник	Государственная субъекта РФ
Категория земель	Земли сельскохозяйственного назначения
Вид разрешенного использования	для сельскохозяйственного использования
Механизм предоставления инвестиционной площадки	1) предоставление земельного участка в аренду без проведения торгов в целях реализации масштабного инвестиционного проекта с последующим правом выкупа; 2) аукцион по аренде/собственности земельного участка.



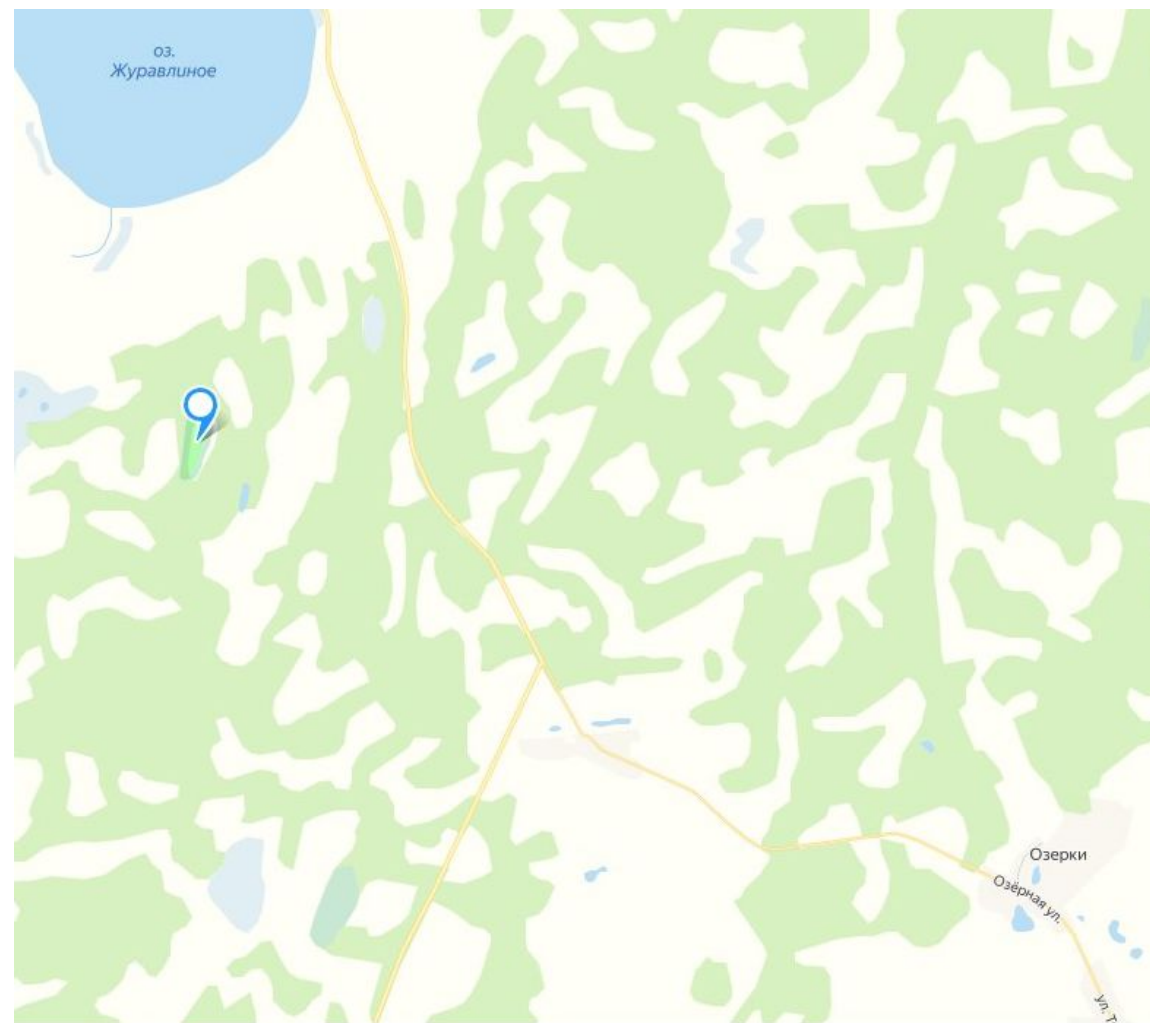
Курганская обл, р-н Мишкинский, с Первомайское, на землях бывшего совхоза "Такташинский"

Площадь площадки	1 469 800 кв.м.
Кадастровый номер участка/квартала	45:12:020601:72
Собственник	Государственная субъекта РФ
Категория земель	Земли сельскохозяйственного назначения
Вид разрешенного использования	для ведения сельскохозяйственного производства
Механизм предоставления инвестиционной площадки	1) предоставление земельного участка в аренду без проведения торгов в целях реализации масштабного инвестиционного проекта с последующим правом выкупа; 2) аукцион по аренде/собственности земельного участка.



Курганская обл, р-н Мишкинский, на землях бывшего совхоза "Мишкинский"

Площадь площадки	60 100 кв.м
Кадастровый номер участка/квартала	45:12:042101:78
Собственник	Государственная субъекта РФ
Категория земель	Земли сельскохозяйственного назначения
Вид разрешенного использования	для ведения сельскохозяйственного производства
Механизм предоставления инвестиционной площадки	1) предоставление земельного участка в аренду без проведения торгов в целях реализации масштабного инвестиционного проекта с последующим правом выкупа; 2) аукцион по аренде/собственности земельного участка.



**Курганская обл, р-н Мишкинский, с. Масли, в границах бывшего совхоза "Мишкинский",
Маслинского сельсовета, массив между озерами Сергино и Малое Кривое вдоль полевой дороги
Масли-Хохлы, поля по Петуховской дороге за озерами Сергино и Кривое**

Площадь площадки	4 600 507 кв.м
Кадастровый номер участка/квартала	45:12:041101:1049
Собственник	Государственная субъекта РФ
Категория земель	Земли сельскохозяйственного назначения
Вид разрешенного использования	для сельскохозяйственного производства
Механизм предоставления инвестиционной площадки	1) предоставление земельного участка в аренду без проведения торгов в целях реализации масштабного инвестиционного проекта с последующим правом выкупа; 2) аукцион по аренде/собственности земельного участка.



Курганская обл, р-н Мишкинский, с. Масли, в границах бывшего совхоза "Мишкинский",
Маслинского сельсовета, между озерами Окунево и Б.Кривое

Площадь площадки	1 300 000 кв.м
Кадастровый номер участка/квартала	45:12:041101:1050
Собственник	Государственная субъекта РФ
Категория земель	Земли сельскохозяйственного назначения
Вид разрешенного использования	для сельскохозяйственного производства
Механизм предоставления инвестиционной площадки	1) предоставление земельного участка в аренду без проведения торгов в целях реализации масштабного инвестиционного проекта с последующим правом выкупа; 2) аукцион по аренде/собственности земельного участка.



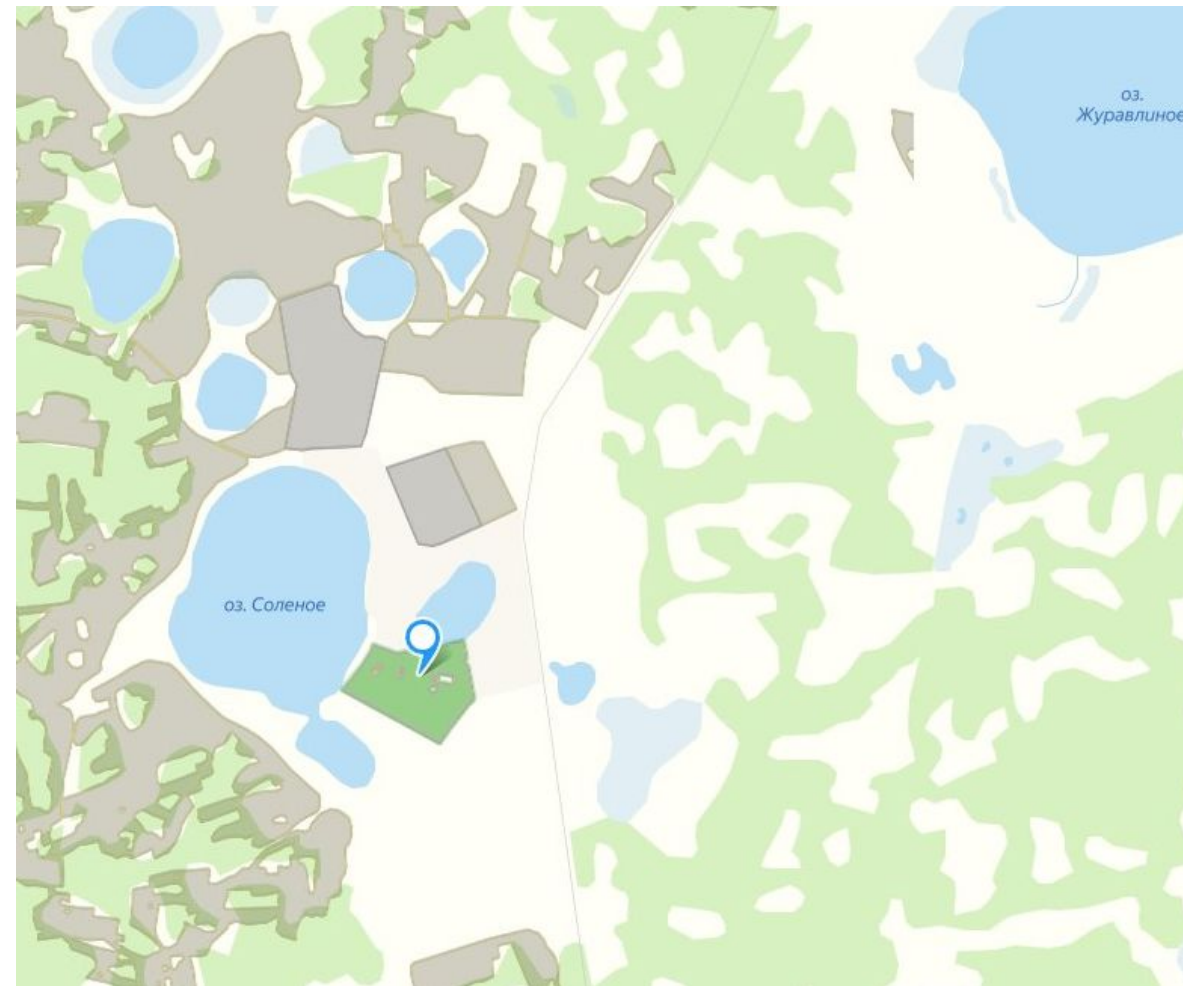
Курганская обл, р-н Мишкинский, с. Масли, в границах бывшего совхоза "Мишкинский",
Маслинского сельсовета от озера Макаркино в сторону села Масли

Площадь площадки	399 493 кв.м
Кадастровый номер участка/квартала	45:12:041901:57
Собственник	Государственная субъекта РФ
Категория земель	Земли сельскохозяйственного назначения
Вид разрешенного использования	Для сельскохозяйственного использования
Механизм предоставления инвестиционной площадки	1) предоставление земельного участка в аренду без проведения торгов в целях реализации масштабного инвестиционного проекта с последующим правом выкупа; 2) аукцион по аренде/собственности земельного участка.



**Курганская обл, р-н Мишкинский, с. Масли, в границах бывшего совхоза "Мишкинский",
Маслинского сельсовета, у д. Красноярка, участок расположен южнее озера Мыркайник**

Площадь площадки	420 000 кв.м
Кадастровый номер участка/квартала	45:12:041901:58
Собственник	Государственная субъекта РФ
Категория земель	Земли сельскохозяйственного назначения
Вид разрешенного использования	Для сельскохозяйственного использования
Механизм предоставления инвестиционной площадки	1) предоставление земельного участка в аренду без проведения торгов в целях реализации масштабного инвестиционного проекта с последующим правом выкупа; 2) аукцион по аренде/собственности земельного участка.



**Курганская обл, р-н Мишкинский, с. Масли, в границах бывшего совхоза "Мишкинский",
Маслинского сельсовета, у д. Красноярка, участок расположен южнее озера Соленое**

Площадь площадки	1 260 000 кв.м
Кадастровый номер участка/квартала	45:12:041901:59
Собственник	Государственная субъекта РФ
Категория земель	Земли сельскохозяйственного назначения
Вид разрешенного использования	Для сельскохозяйственного использования
Механизм предоставления инвестиционной площадки	1) предоставление земельного участка в аренду без проведения торгов в целях реализации масштабного инвестиционного проекта с последующим правом выкупа; 2) аукцион по аренде/собственности земельного участка.



Курганская обл, р-н Мишкинский, на землях бывшего совхоза "Мишкинский"

Площадь площадки	1 331 800 кв.м
Кадастровый номер участка/квартала	45:12:042101:75
Собственник	Государственная субъекта РФ
Категория земель	Земли сельскохозяйственного назначения
Вид разрешенного использования	Для сельскохозяйственного использования
Механизм предоставления инвестиционной площадки	1) предоставление земельного участка в аренду без проведения торгов в целях реализации масштабного инвестиционного проекта с последующим правом выкупа; 2) аукцион по аренде/собственности земельного участка.



Курганская обл, р-н Мишкинский, на землях бывшего совхоза "Мишкинский"

Площадь площадки	747 100 кв.м
Кадастровый номер участка/квартала	45:12:042101:76
Собственник	Государственная субъекта РФ
Категория земель	Земли сельскохозяйственного назначения
Вид разрешенного использования	для ведения сельскохозяйственного производства
Механизм предоставления инвестиционной площадки	1) предоставление земельного участка в аренду без проведения торгов в целях реализации масштабного инвестиционного проекта с последующим правом выкупа; 2) аукцион по аренде/собственности земельного участка.



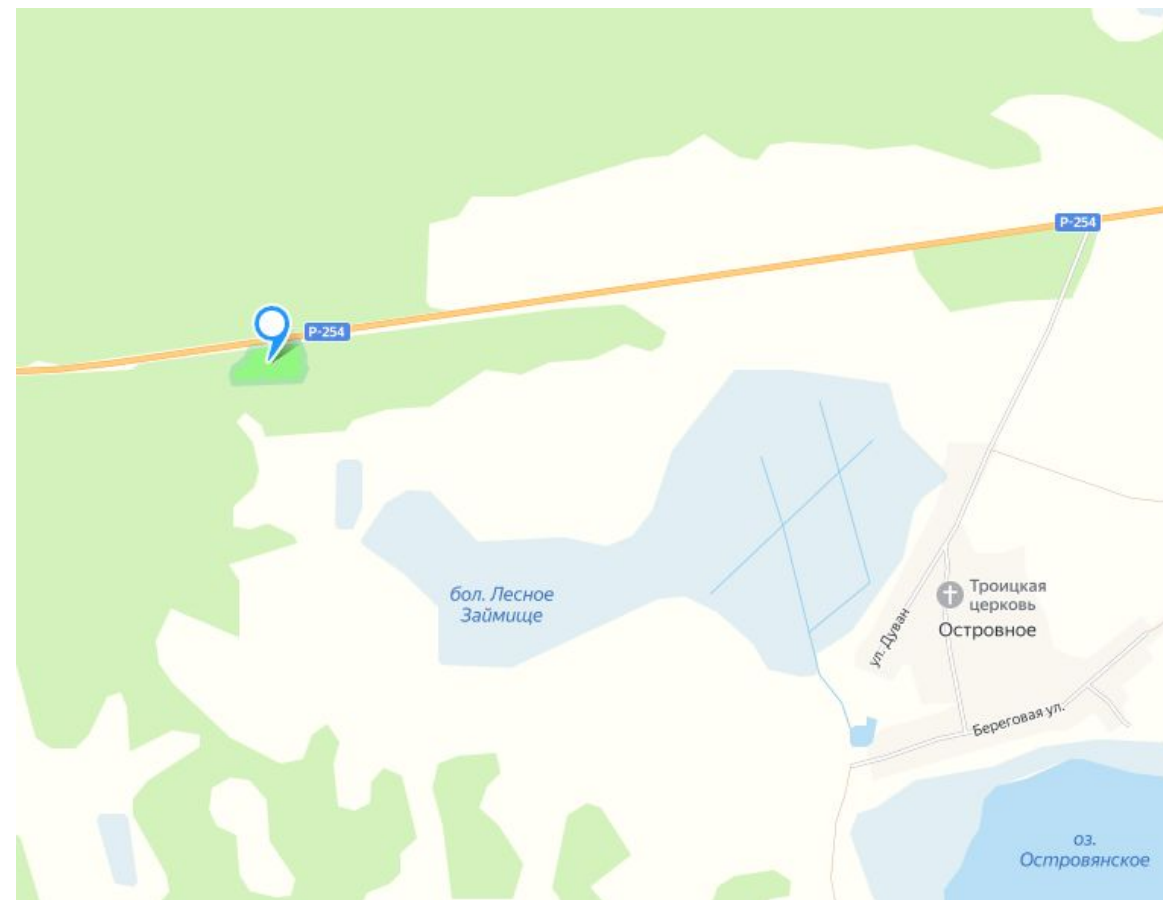
Курганская обл, р-н Мишкинский, на землях бывшего совхоза "Мишкинский"

Площадь площадки	715 600 кв.м
Кадастровый номер участка/квартала	45:12:042101:77
Собственник	Государственная субъекта РФ
Категория земель	Земли сельскохозяйственного назначения
Вид разрешенного использования	для ведения сельскохозяйственного производства
Механизм предоставления инвестиционной площадки	1) предоставление земельного участка в аренду без проведения торгов в целях реализации масштабного инвестиционного проекта с последующим правом выкупа; 2) аукцион по аренде/собственности земельного участка.



Курганская область, р-н Мишкинский, на землях бывшего совхоза "Севастьяновский"

Площадь площадки	30 100 кв.м
Кадастровый номер участка/квартала	45:12:040104:92
Собственник	Государственная субъекта РФ
Категория земель	Земли сельскохозяйственного назначения
Вид разрешенного использования	для ведения сельскохозяйственного производства
Механизм предоставления инвестиционной площадки	1) предоставление земельного участка в аренду без проведения торгов в целях реализации масштабного инвестиционного проекта с последующим правом выкупа; 2) аукцион по аренде/собственности земельного участка.



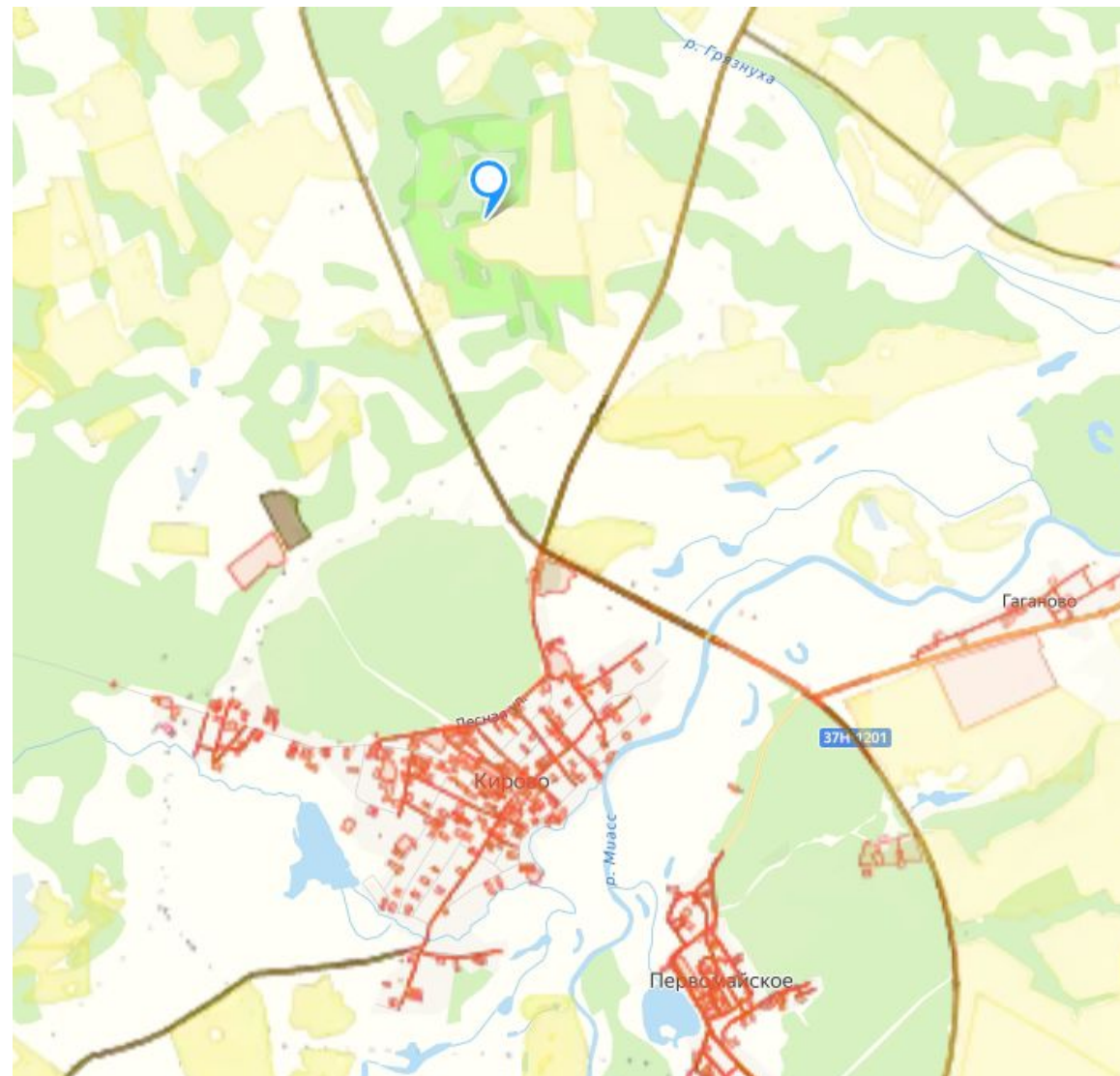
Курганская область, Мишкинский район, Островнинский сельсовет, в границах ТОО "Севастьяновское"

Площадь площадки	162 300 кв.м
Кадастровый номер участка/квартала	45:12:040104:94
Собственник	Государственная субъекта РФ
Категория земель	Земли сельскохозяйственного назначения
Вид разрешенного использования	Для сельскохозяйственного использования
Механизм предоставления инвестиционной площадки	1) предоставление земельного участка в аренду без проведения торгов в целях реализации масштабного инвестиционного проекта с последующим правом выкупа; 2) аукцион по аренде/собственности земельного участка.



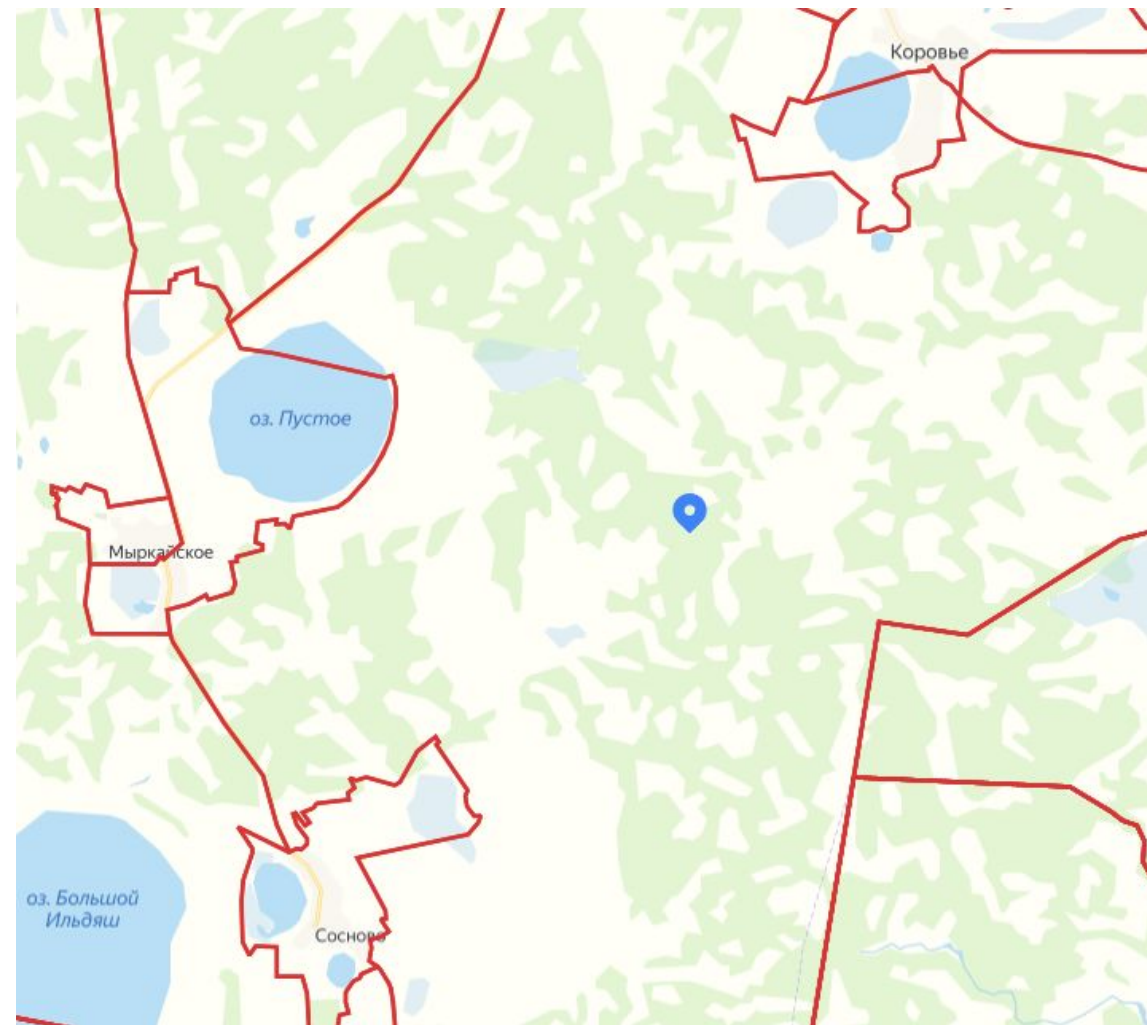
Курганская обл, р-н Мишкинский, с Первомайское, на землях бывшего совхоза "Такташинский", в урочище "Кривая берёза"

Площадь площадки	776 400 кв.м
Кадастровый номер участка/квартала	45:12:010802:106
Собственник	Государственная субъекта РФ
Категория земель	Земли сельскохозяйственного назначения
Вид разрешенного использования	для ведения сельскохозяйственного производства
Механизм предоставления инвестиционной площадки	1) предоставление земельного участка в аренду без проведения торгов в целях реализации масштабного инвестиционного проекта с последующим правом выкупа; 2) аукцион по аренде/собственности земельного участка.



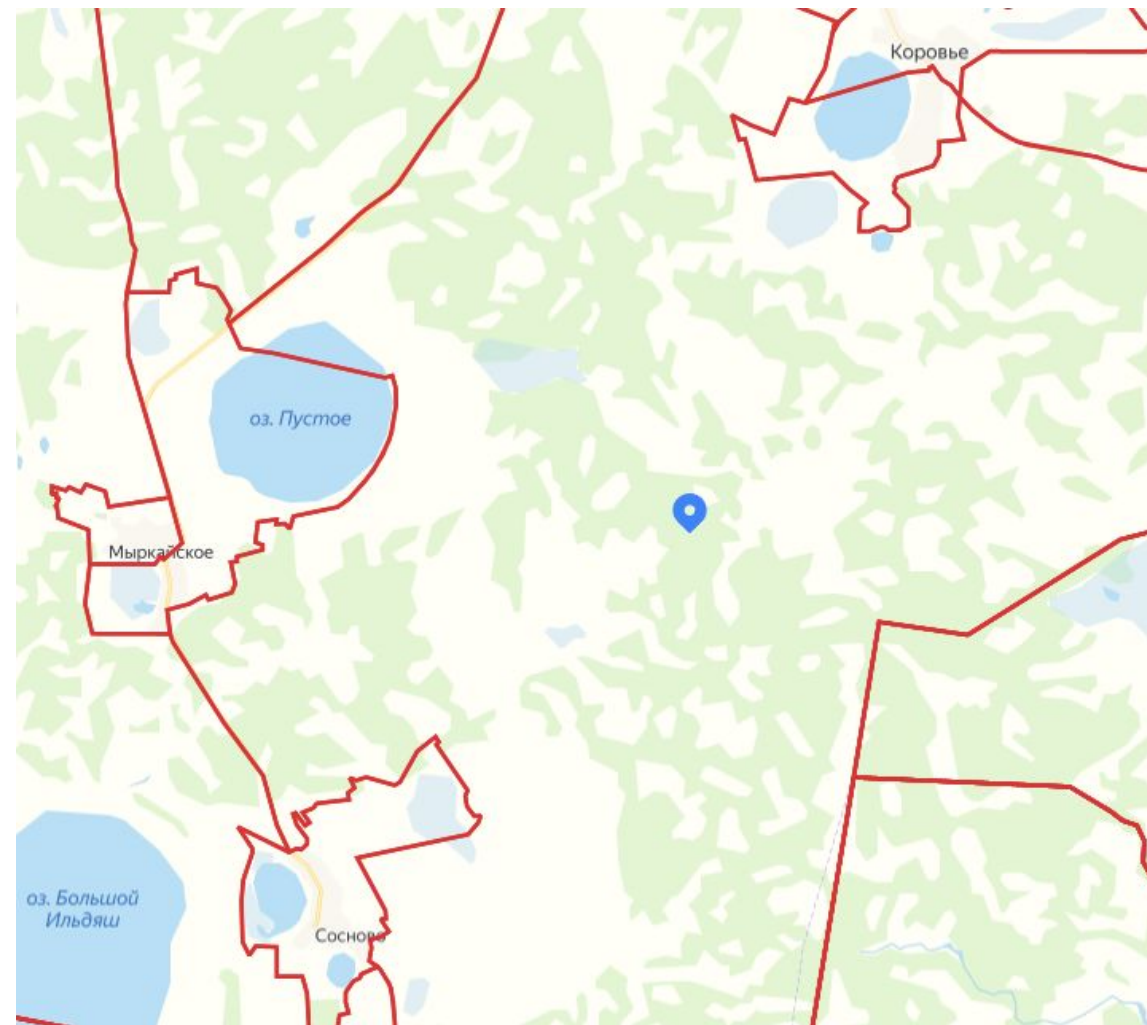
Курганская область, Мишкинский м.о., в границах ТОО "Мыркайское"

Площадь площадки	426 000 кв.м
Кадастровый номер участка/квартала	45:12:042102:156
Собственник	Государственная субъекта РФ
Категория земель	Земли сельскохозяйственного назначения
Вид разрешенного использования	Для ведения крестьянского (фермерского) хозяйства
Механизм предоставления инвестиционной площадки	1) предоставление земельного участка в аренду без проведения торгов в целях реализации масштабного инвестиционного проекта с последующим правом выкупа; 2) аукцион по аренде/собственности земельного участка.



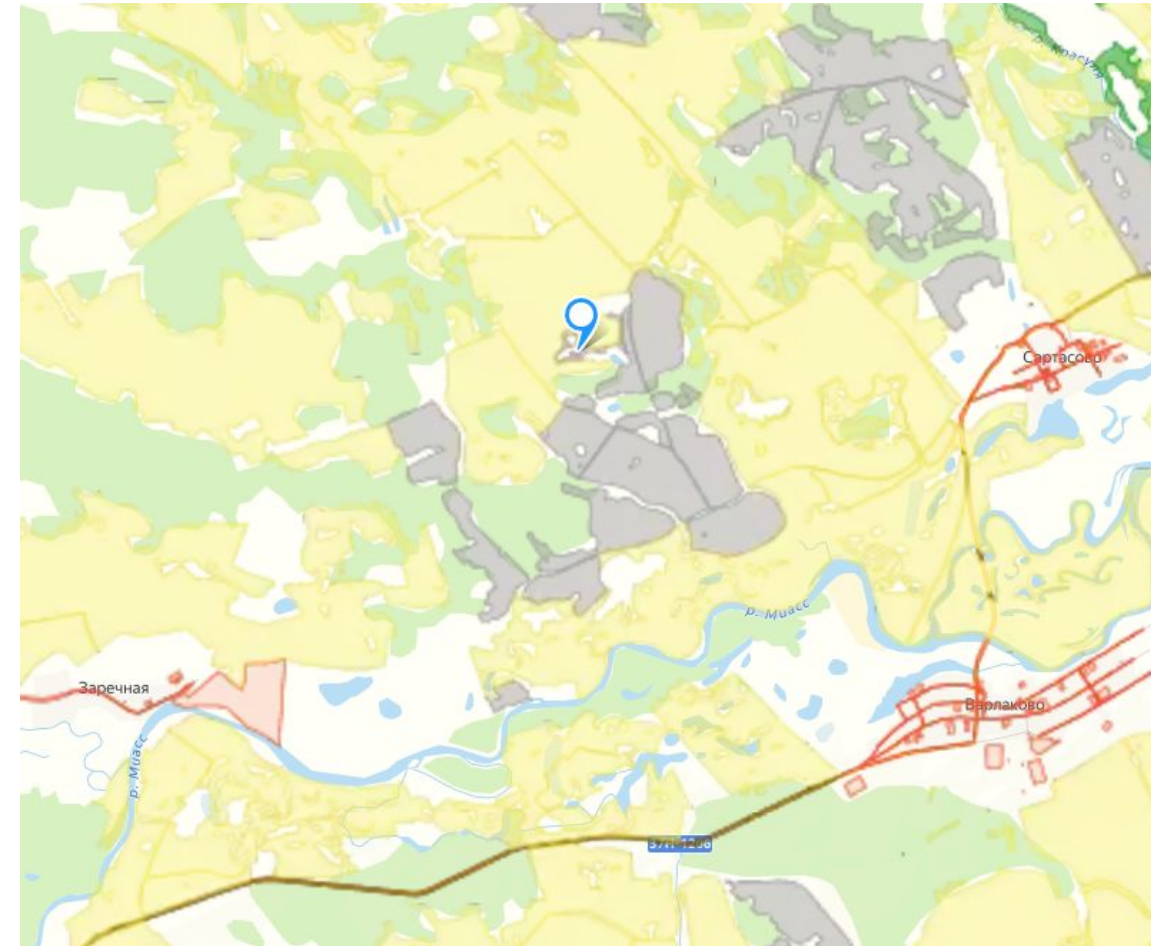
Курганская область, Мишкинский м.о., в границах ТОО "Мыркайское"

Площадь площадки	99 000 кв.м
Кадастровый номер участка/квартала	45:12:042102:157
Собственник	Государственная субъекта РФ
Категория земель	Земли сельскохозяйственного назначения
Вид разрешенного использования	Для ведения крестьянского (фермерского) хозяйства
Механизм предоставления инвестиционной площадки	1) предоставление земельного участка в аренду без проведения торгов в целях реализации масштабного инвестиционного проекта с последующим правом выкупа; 2) аукцион по аренде/собственности земельного участка.



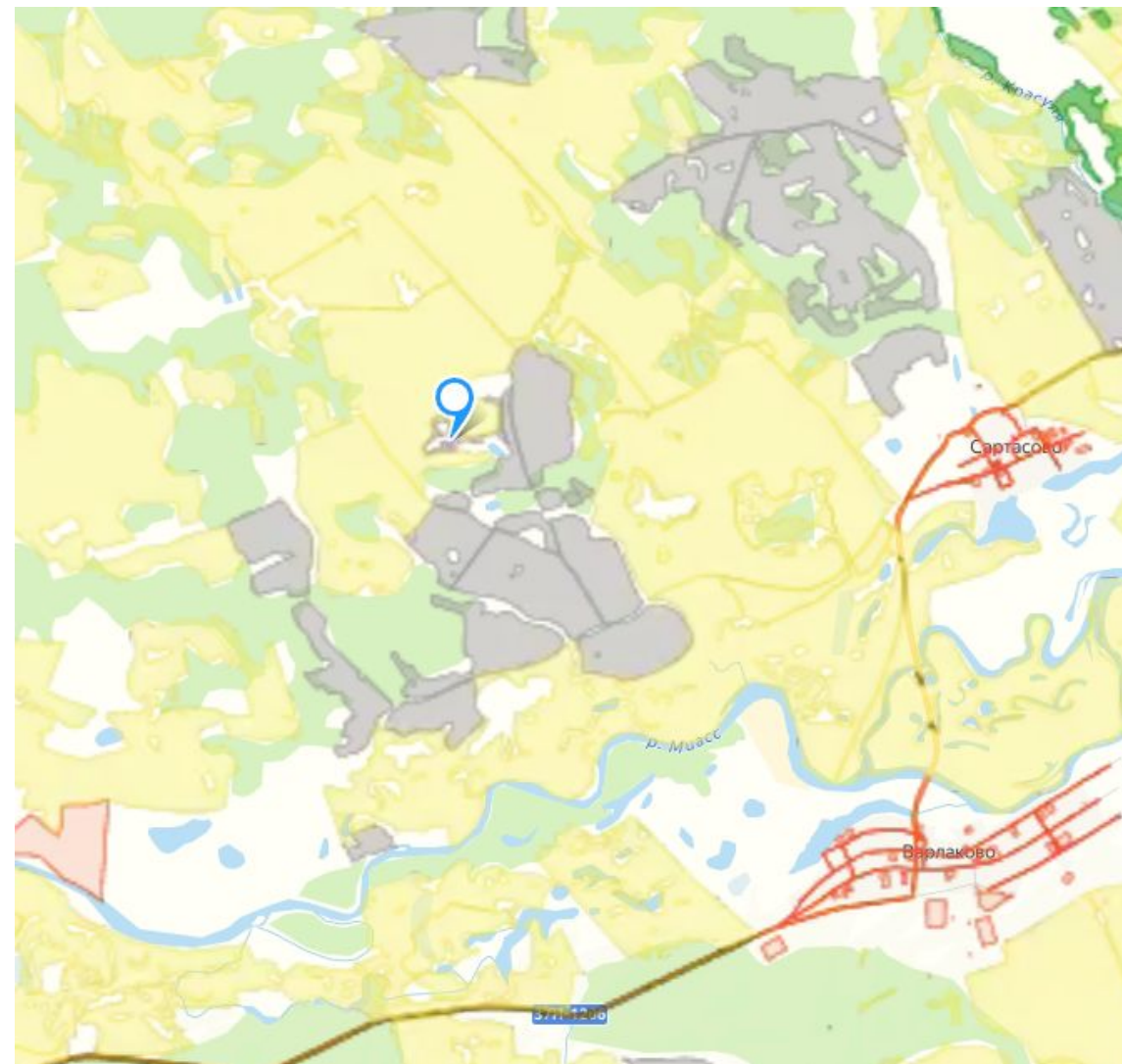
Курганская область, Мишкинский м.о., село Первомайское, на землях бывшего совхоза "Такташинский"

Площадь площадки	28 800 кв.м
Кадастровый номер участка/квартала	45:12:011102:83
Собственник	Земельный участок, государственная собственность на который не разграничена
Категория земель	Земли сельскохозяйственного назначения
Вид разрешенного использования	Данные отсутствуют
Механизм предоставления инвестиционной площадки	1) предоставление земельного участка в аренду без проведения торгов в целях реализации масштабного инвестиционного проекта с последующим правом выкупа; 2) аукцион по аренде/собственности земельного участка.



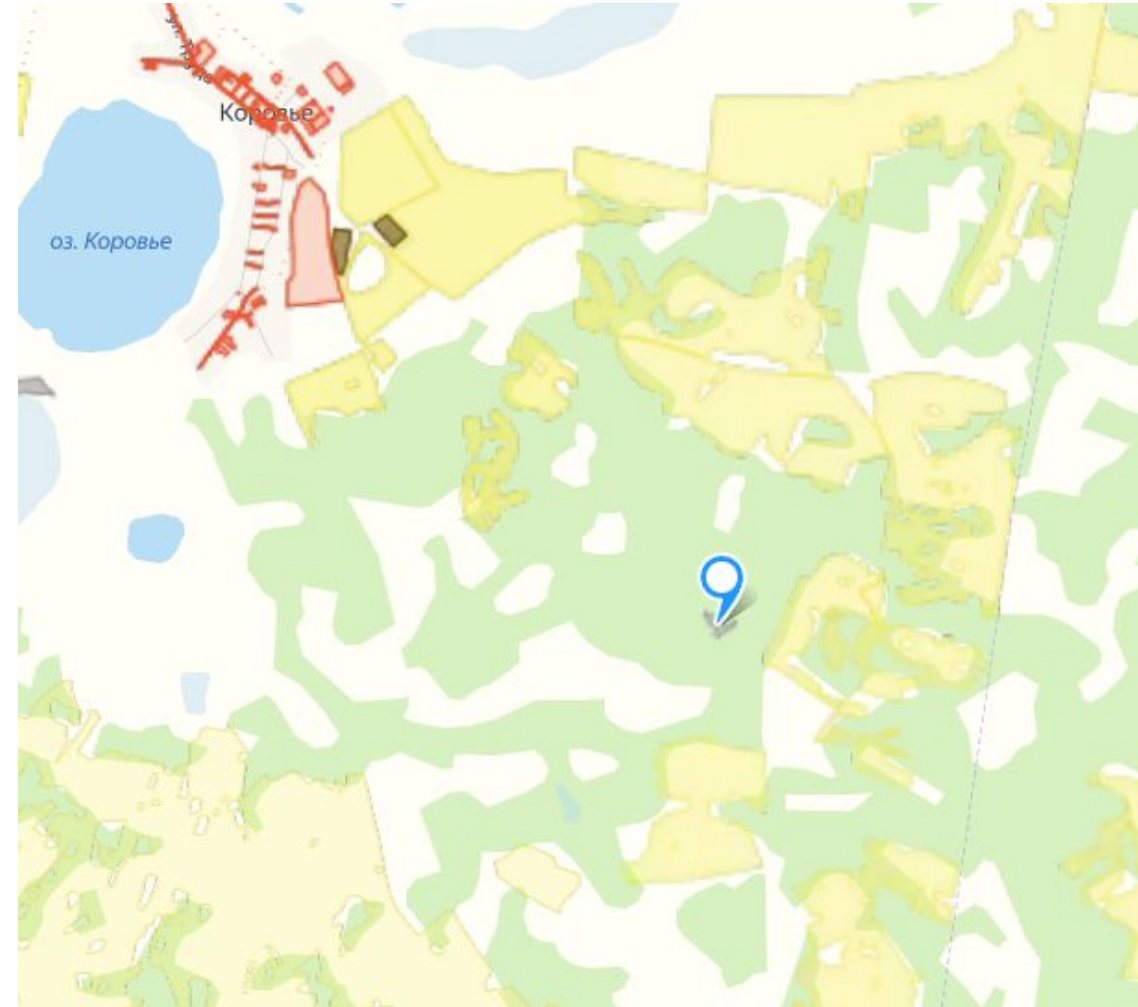
Курганская область, Мишкинский район, с. Коровье

Площадь площадки	221 052 кв.м
Кадастровый номер участка/квартала	45:12:042102:116
Собственник	Земельный участок, государственная собственность на который не разграничена
Категория земель	Земли сельскохозяйственного назначения
Вид разрешенного использования	Данные отсутствуют
Механизм предоставления инвестиционной площадки	1) предоставление земельного участка в аренду без проведения торгов в целях реализации масштабного инвестиционного проекта с последующим правом выкупа; 2) аукцион по аренде/собственности земельного участка.



Курганская область, Мишкинский район, с. Коровье

Площадь площадки	9 940 кв. м
Кадастровый номер участка/квартала	45:12:042102:117
Собственник	Земельный участок, государственная собственность на который не разграничена
Категория земель	Земли сельскохозяйственного назначения
Вид разрешенного использования	Данные отсутствуют
Механизм предоставления инвестиционной площадки	1) предоставление земельного участка в аренду без проведения торгов в целях реализации масштабного инвестиционного проекта с последующим правом выкупа; 2) аукцион по аренде/собственности земельного участка.



Курганская область, Мишкинский район, с. Коровье

Площадь площадки	2 944 кв. м
Кадастровый номер участка/квартала	45:12:042102:118
Собственник	Земельный участок, государственная собственность на который не разграничена
Категория земель	Земли сельскохозяйственного назначения
Вид разрешенного использования	Данные отсутствуют
Механизм предоставления инвестиционной площадки	1) предоставление земельного участка в аренду без проведения торгов в целях реализации масштабного инвестиционного проекта с последующим правом выкупа; 2) аукцион по аренде/собственности земельного участка.



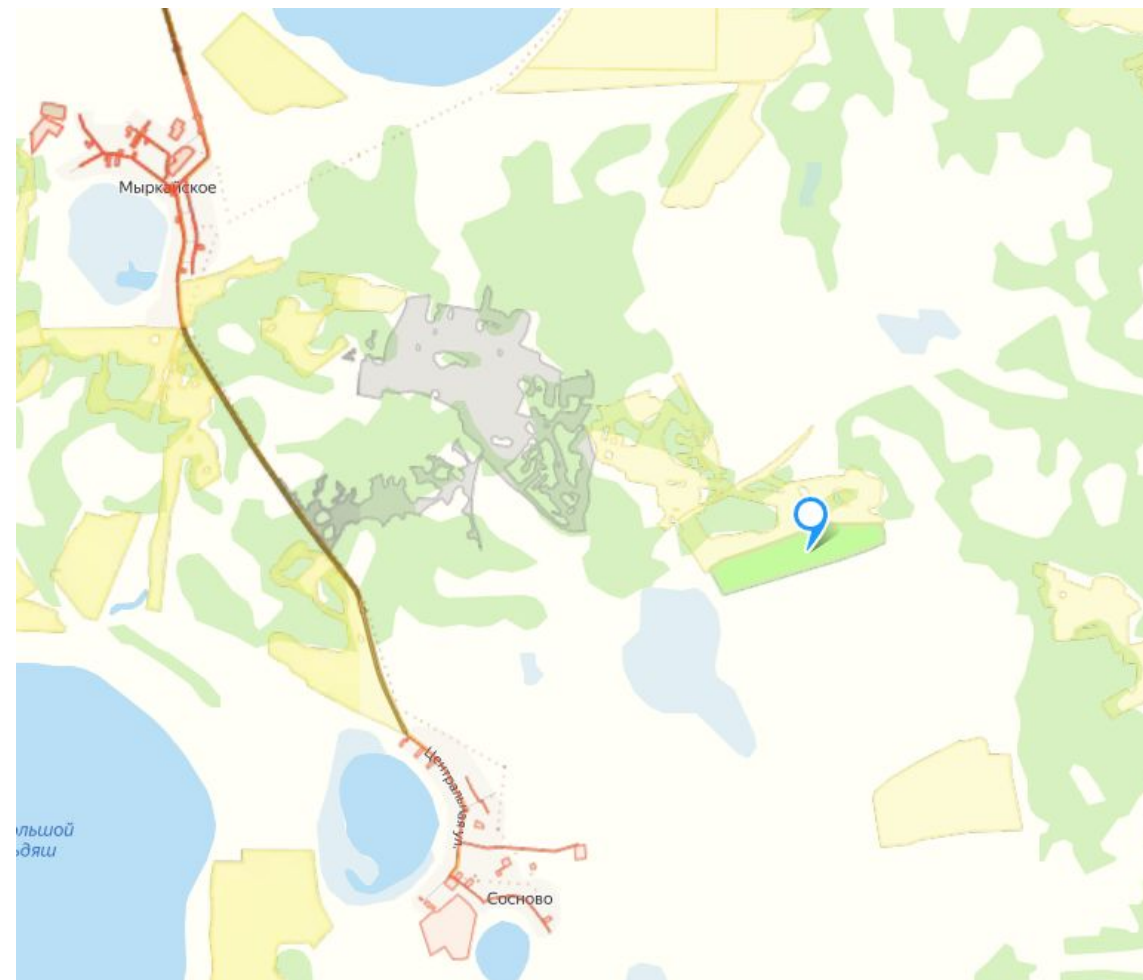
Курганская область, Мишкинский район, с. Коровье

Площадь площадки	42 078 кв.м
Кадастровый номер участка/квартала	45:12:042102:119
Собственник	Земельный участок, государственная собственность на который не разграничена
Категория земель	Земли сельскохозяйственного назначения
Вид разрешенного использования	Данные отсутствуют
Механизм предоставления инвестиционной площадки	1) предоставление земельного участка в аренду без проведения торгов в целях реализации масштабного инвестиционного проекта с последующим правом выкупа; 2) аукцион по аренде/собственности земельного участка.



Курганская область, Мишкинский район, д. Сосново, в границах ТОО "Луч" в урочище "Манаковская степь"

Площадь площадки	300 086 кв.м
Кадастровый номер участка/квартала	45:12:042102:220
Собственник	Земельный участок, государственная собственность на который не разграничена
Категория земель	Земли сельскохозяйственного назначения
Вид разрешенного использования	Для ведения крестьянского хозяйства
Механизм предоставления инвестиционной площадки	1) предоставление земельного участка в аренду без проведения торгов в целях реализации масштабного инвестиционного проекта с последующим правом выкупа; 2) аукцион по аренде/собственности земельного участка.



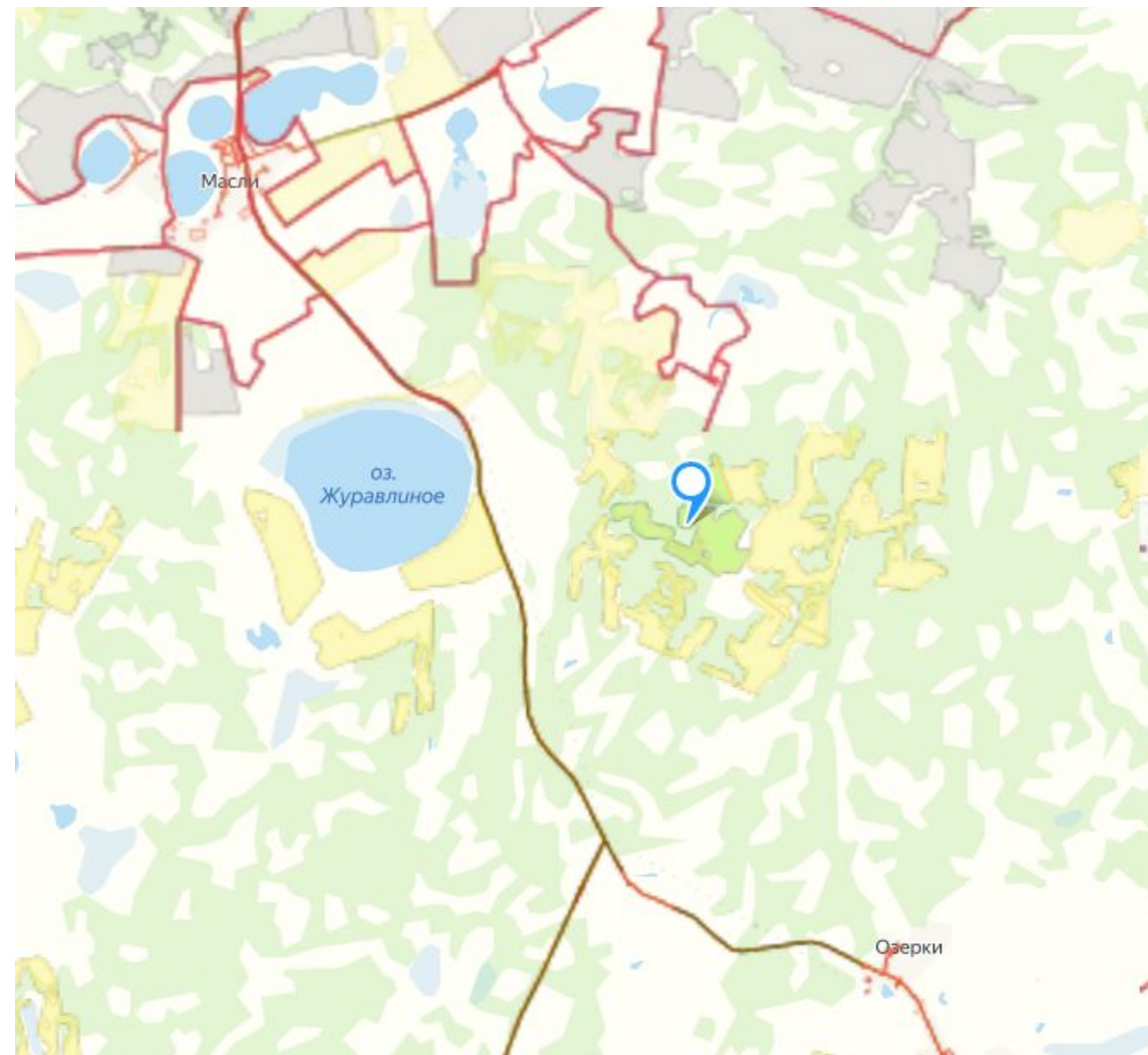
Курганская область, Мишкинский район, с. Краснознаменское, на землях бывшего совхоза "2-я Пятилетка"

Площадь площадки	753 600 кв.м
Кадастровый номер участка/квартала	45:12:041304:96
Собственник	Земельный участок, государственная собственность на который не разграничена
Категория земель	Земли сельскохозяйственного назначения
Вид разрешенного использования	для ведения сельскохозяйственного производства
Механизм предоставления инвестиционной площадки	1) предоставление земельного участка в аренду без проведения торгов в целях реализации масштабного инвестиционного проекта с последующим правом выкупа; 2) аукцион по аренде/собственности земельного участка.



Курганская область, Мишкинский район, с. Краснознаменское, на землях бывшего совхоза "2-я Пятилетка"

Площадь площадки	727 500 кв.м
Кадастровый номер участка/квартала	45:12:041304:98
Собственник	Земельный участок, государственная собственность на который не разграничена
Категория земель	Земли сельскохозяйственного назначения
Вид разрешенного использования	для ведения сельскохозяйственного производства
Механизм предоставления инвестиционной площадки	1) предоставление земельного участка в аренду без проведения торгов в целях реализации масштабного инвестиционного проекта с последующим правом выкупа; 2) аукцион по аренде/собственности земельного участка.



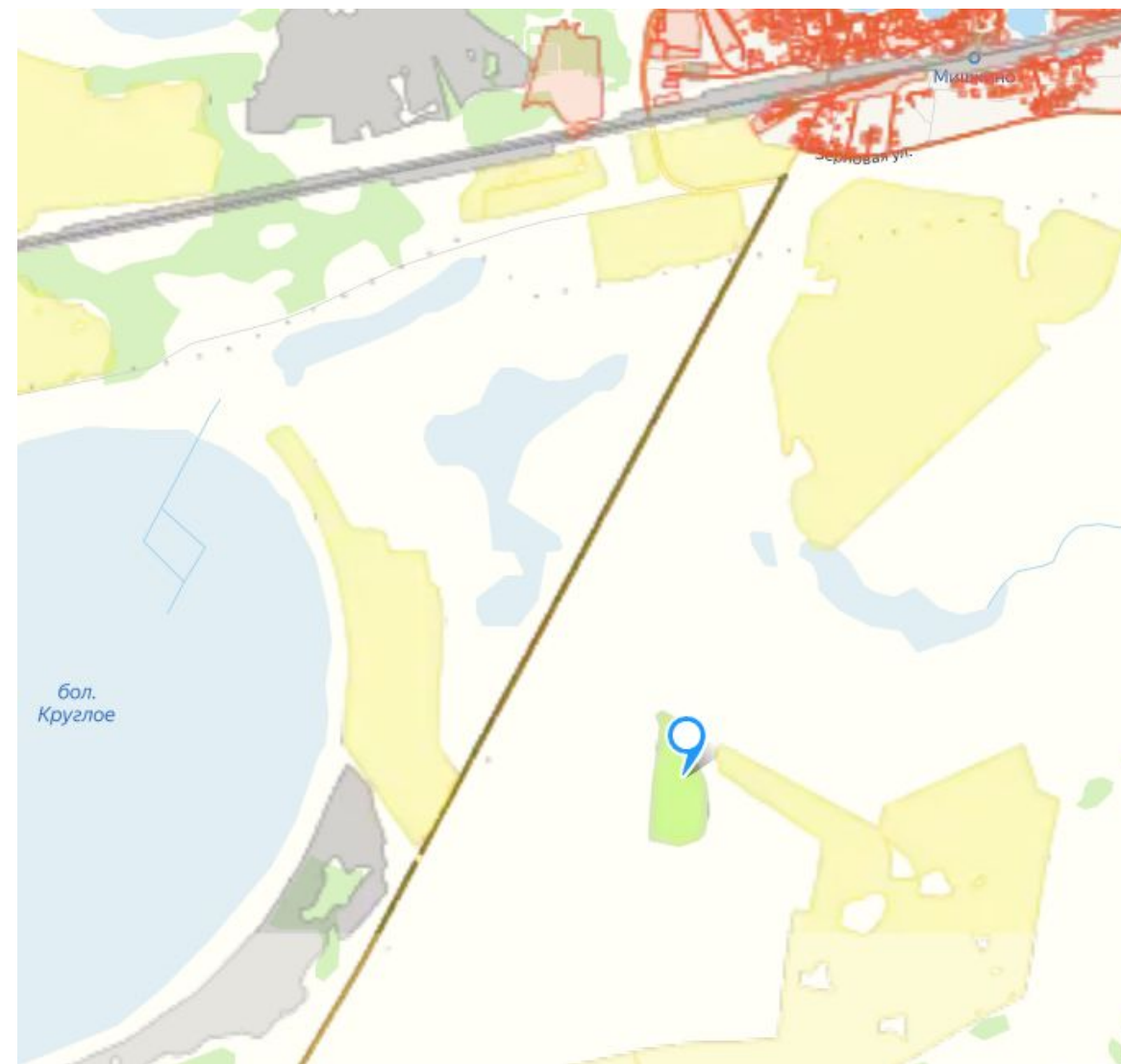
Курганская область, Мишкинский район, с. Варлаково, в границах ТОО "Миасс", западнее бол. Суконное

Площадь площадки	210 404 кв.м
Кадастровый номер участка/квартала	45:12:020201:147
Собственник	Земельный участок, государственная собственность на который не разграничена
Категория земель	Земли сельскохозяйственного назначения
Вид разрешенного использования	для ведения крестьянского (фермерского) хозяйства
Механизм предоставления инвестиционной площадки	1) предоставление земельного участка в аренду без проведения торгов в целях реализации масштабного инвестиционного проекта с последующим правом выкупа; 2) аукцион по аренде/собственности земельного участка.



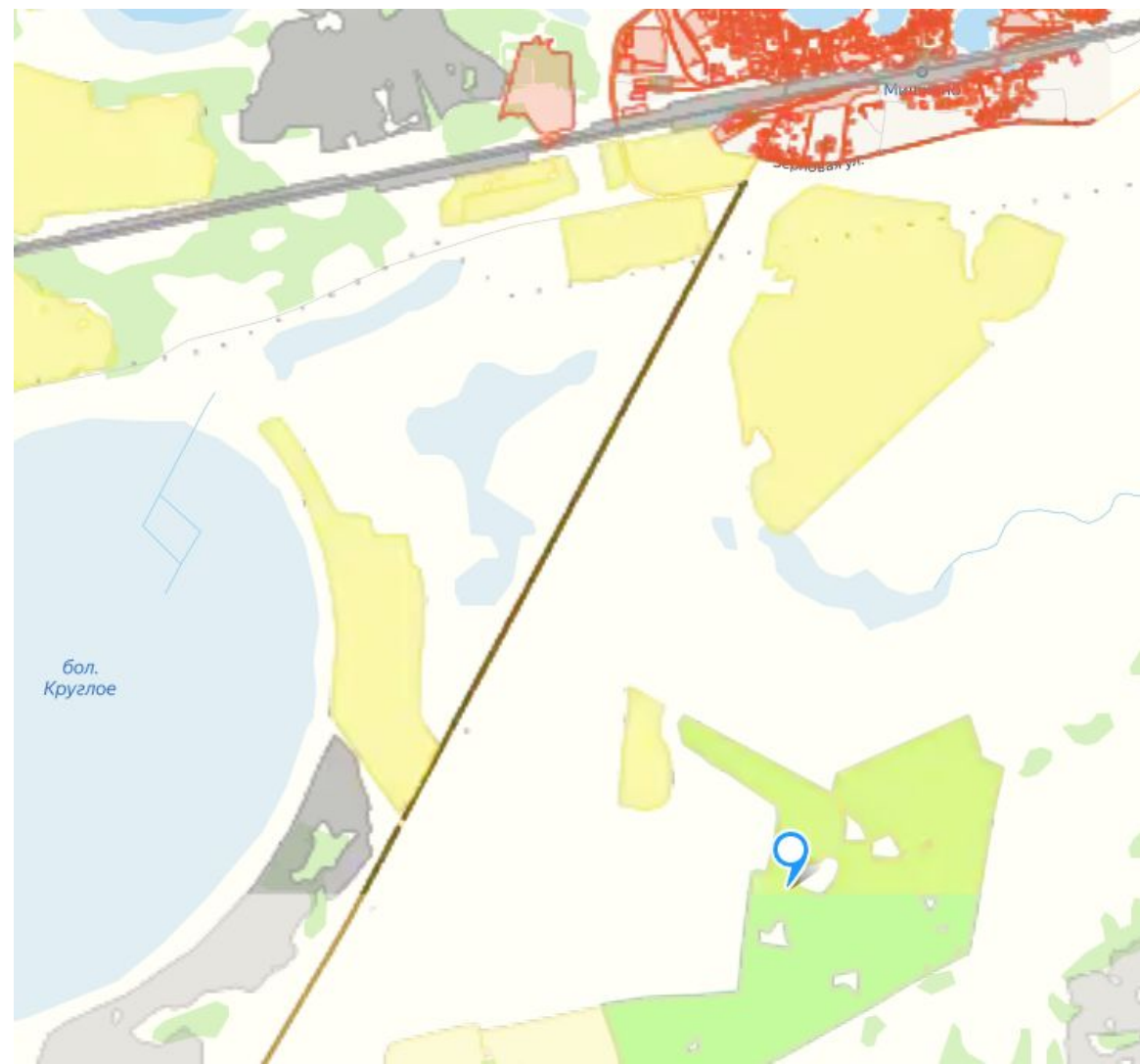
Курганская область, Мишкинский район, с. Краснознаменское, на землях бывшего совхоза "2-я Пятилетка"

Площадь площадки	231 700 кв.м
Кадастровый номер участка/квартала	45:12:041303:581
Собственник	Земельный участок, государственная собственность на который не разграничена
Категория земель	Земли сельскохозяйственного назначения
Вид разрешенного использования	для ведения сельскохозяйственного производства
Механизм предоставления инвестиционной площадки	1) предоставление земельного участка в аренду без проведения торгов в целях реализации масштабного инвестиционного проекта с последующим правом выкупа; 2) аукцион по аренде/собственности земельного участка.



Курганская область, Мишкинский район, с. Краснознаменское, на землях бывшего совхоза "2-я Пятилетка"

Площадь площадки	3 348 500 кв.м
Кадастровый номер участка/квартала	45:12:041303:582
Собственник	Земельный участок, государственная собственность на который не разграничена
Категория земель	Земли сельскохозяйственного назначения
Вид разрешенного использования	для ведения сельскохозяйственного производства
Механизм предоставления инвестиционной площадки	1) предоставление земельного участка в аренду без проведения торгов в целях реализации масштабного инвестиционного проекта с последующим правом выкупа; 2) аукцион по аренде/собственности земельного участка.



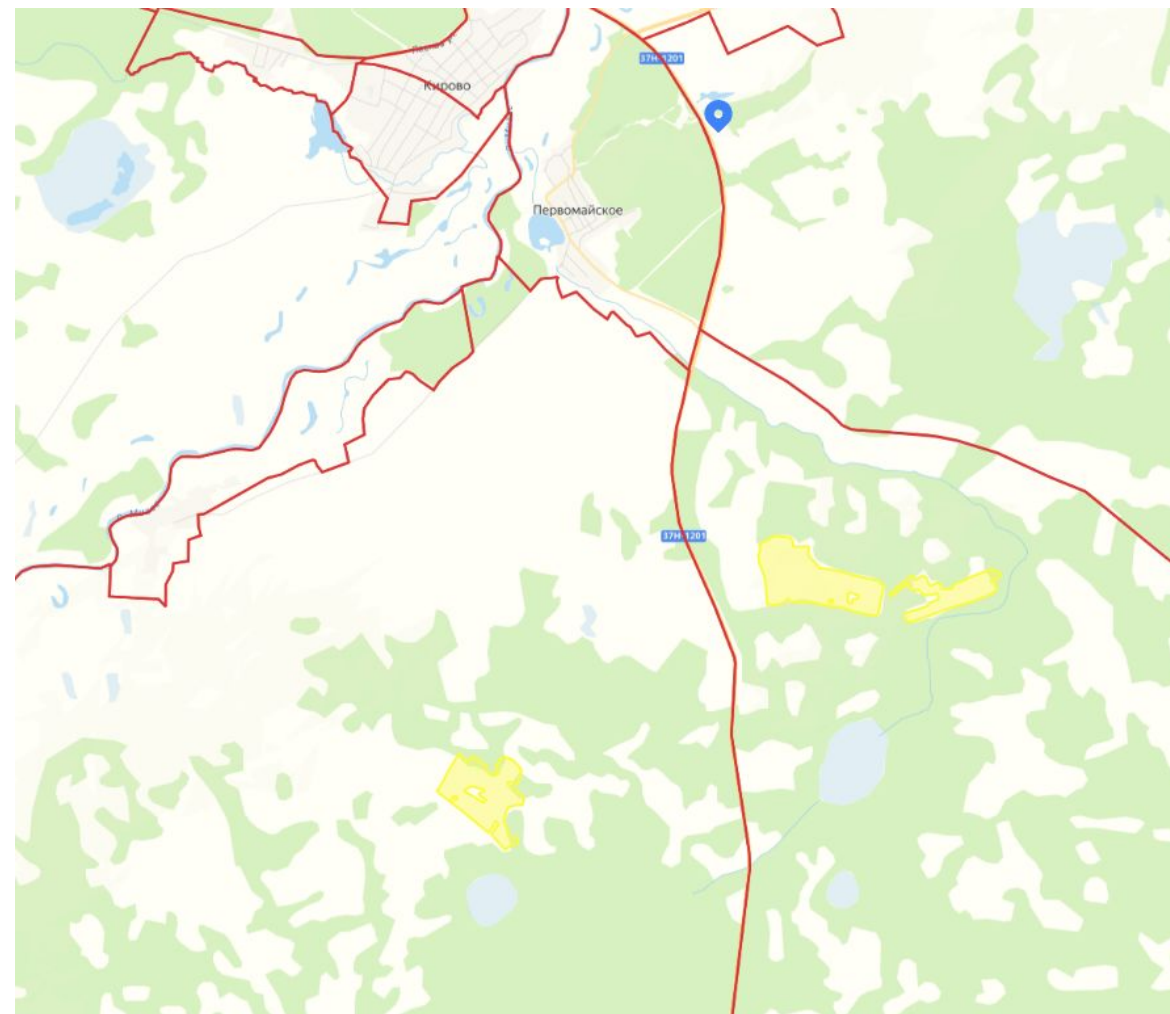
Курганская область, мишкинский район, в границах ТОО "Миасс"

Площадь площадки	851 339 кв.м
Кадастровый номер участка/квартала	45:12:000000:338
Собственник	Земельный участок, государственная собственность на который не разграничена
Категория земель	Земли сельскохозяйственного назначения
Вид разрешенного использования	Для ведения крестьянского (фермерского) хозяйства
Механизм предоставления инвестиционной площадки	1) предоставление земельного участка в аренду без проведения торгов в целях реализации масштабного инвестиционного проекта с последующим правом выкупа; 2) аукцион по аренде/собственности земельного участка.



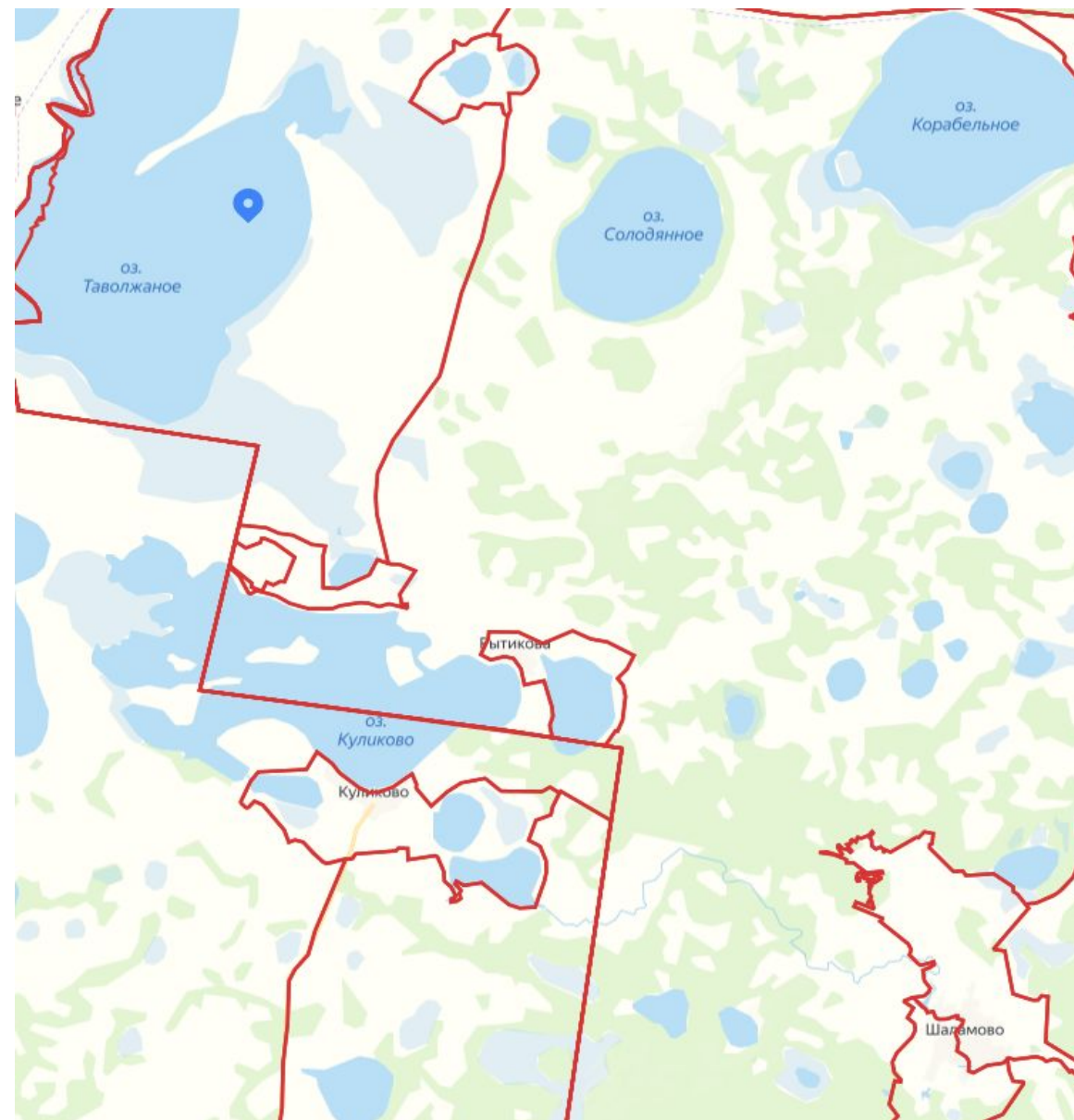
Курганская обл, р-н Мишкинский, Первомайский сельсовет, в границах ТОО "Такташинское"

Площадь площадки	1 384 666 кв.м
Кадастровый номер участка/квартала	45:12:000000:653
Собственник	Земельный участок, государственная собственность на который не разграничена
Категория земель	Земли сельскохозяйственного назначения
Вид разрешенного использования	для сельскохозяйственного использования
Механизм предоставления инвестиционной площадки	1) предоставление земельного участка в аренду без проведения торгов в целях реализации масштабного инвестиционного проекта с последующим правом выкупа; 2) аукцион по аренде/собственности земельного участка.



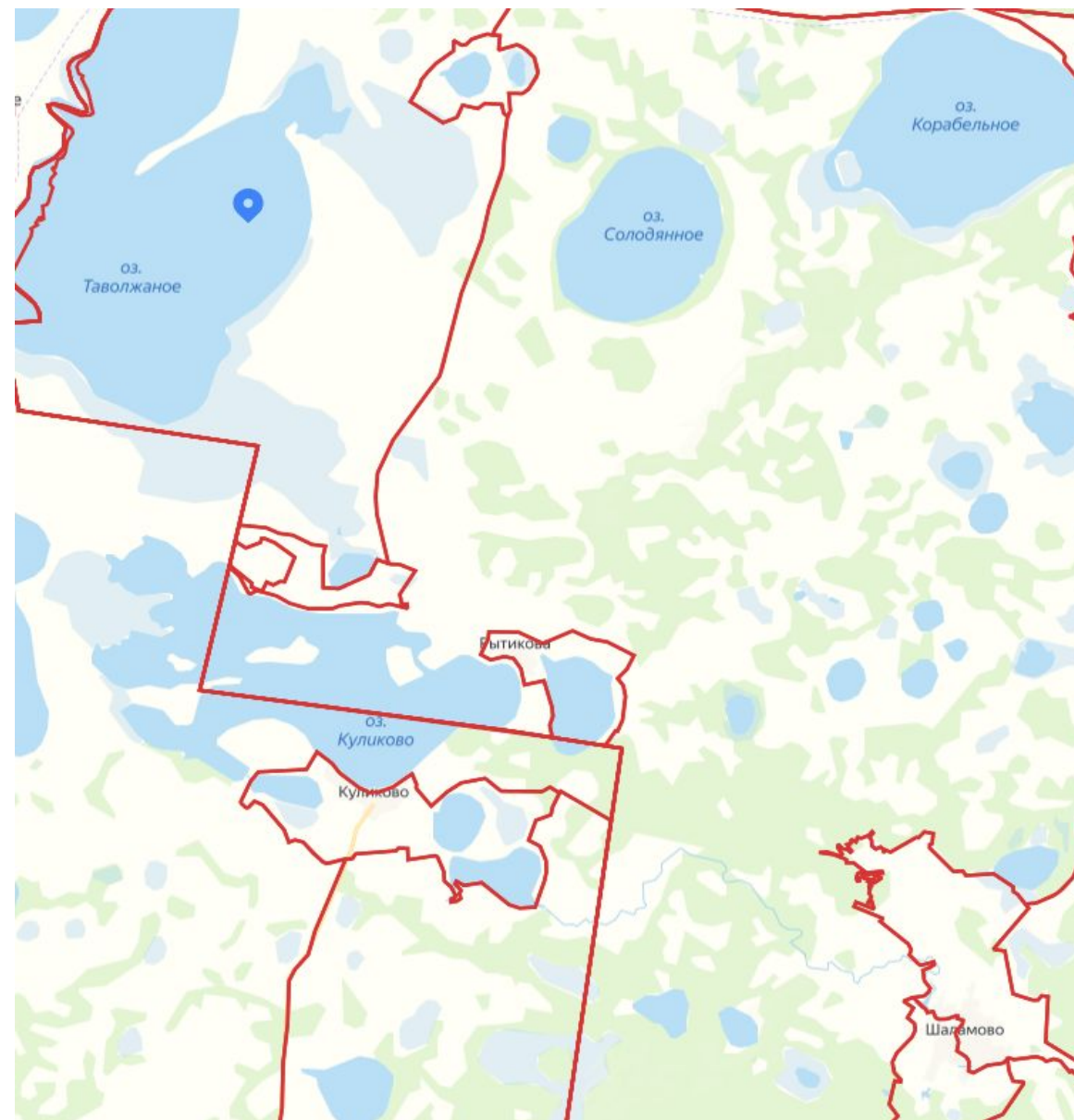
Курганская область, Мишкинский район, с. Шаламово, на землях бывшего колхоза "Северный"

Площадь площадки	1 912 400 кв.м
Кадастровый номер участка/квартала	45:12:010301:2
Собственник	Земельный участок, государственная собственность на который не разграничена
Категория земель	Земли сельскохозяйственного назначения
Вид разрешенного использования	для ведения сельскохозяйственного производства
Механизм предоставления инвестиционной площадки	1) предоставление земельного участка в аренду без проведения торгов в целях реализации масштабного инвестиционного проекта с последующим правом выкупа; 2) аукцион по аренде/собственности земельного участка.



Курганская область, Мишкинский район, с. Шаламово, на землях бывшего колхоза "Северный"

Площадь площадки	362 200 кв.м
Кадастровый номер участка/квартала	45:12:010301:3
Собственник	Земельный участок, государственная собственность на который не разграничена
Категория земель	Земли сельскохозяйственного назначения
Вид разрешенного использования	для ведения сельскохозяйственного производства
Механизм предоставления инвестиционной площадки	1) предоставление земельного участка в аренду без проведения торгов в целях реализации масштабного инвестиционного проекта с последующим правом выкупа; 2) аукцион по аренде/собственности земельного участка.



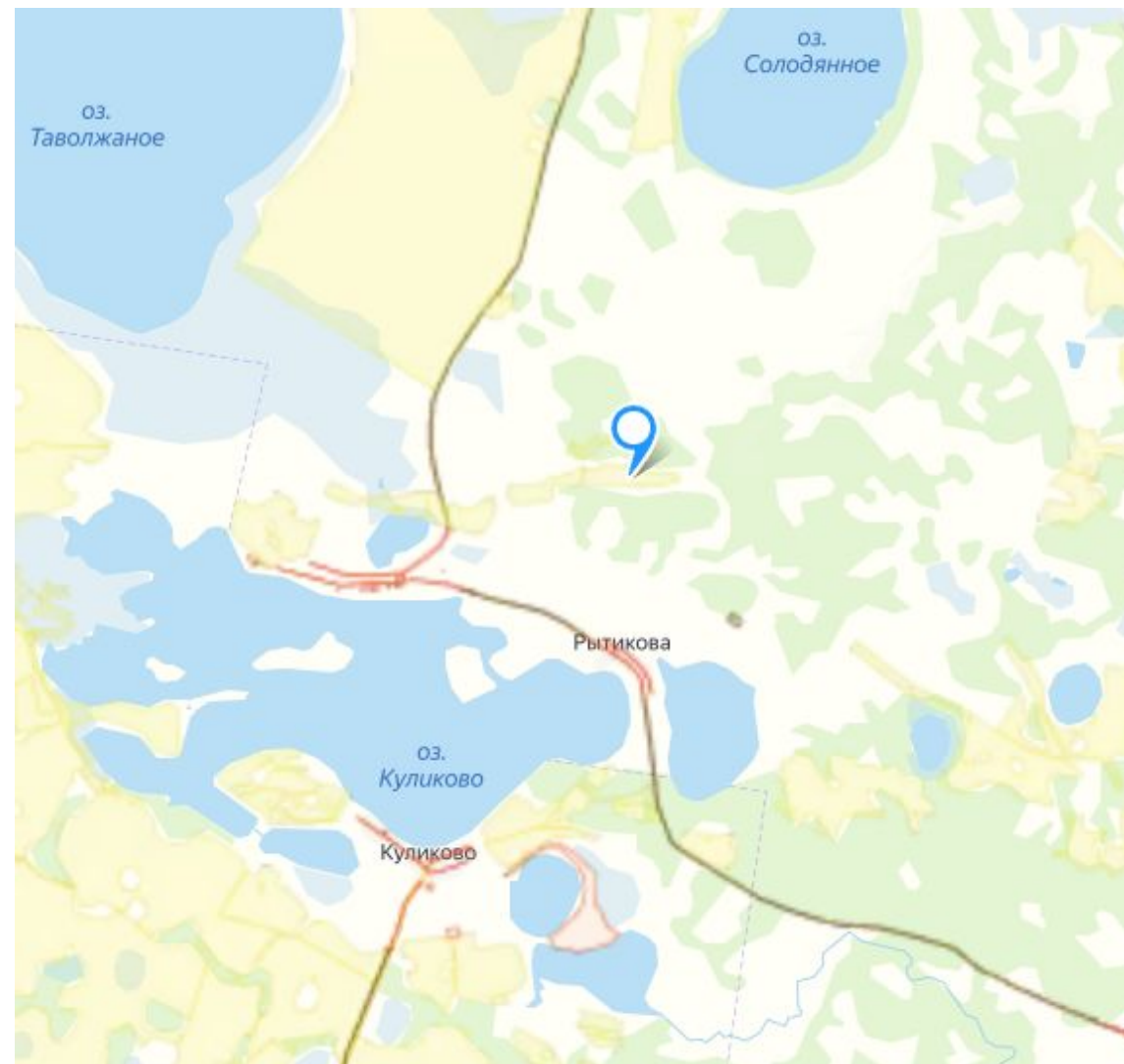
Курганская область, Мишкинский район, с. Шаламово, на землях бывшего колхоза "Северный"

Площадь площадки	750 900 кв.м
Кадастровый номер участка/квартала	45:12:010301:4
Собственник	Земельный участок, государственная собственность на который не разграничена
Категория земель	Земли сельскохозяйственного назначения
Вид разрешенного использования	для ведения сельскохозяйственного производства
Механизм предоставления инвестиционной площадки	1) предоставление земельного участка в аренду без проведения торгов в целях реализации масштабного инвестиционного проекта с последующим правом выкупа; 2) аукцион по аренде/собственности земельного участка.



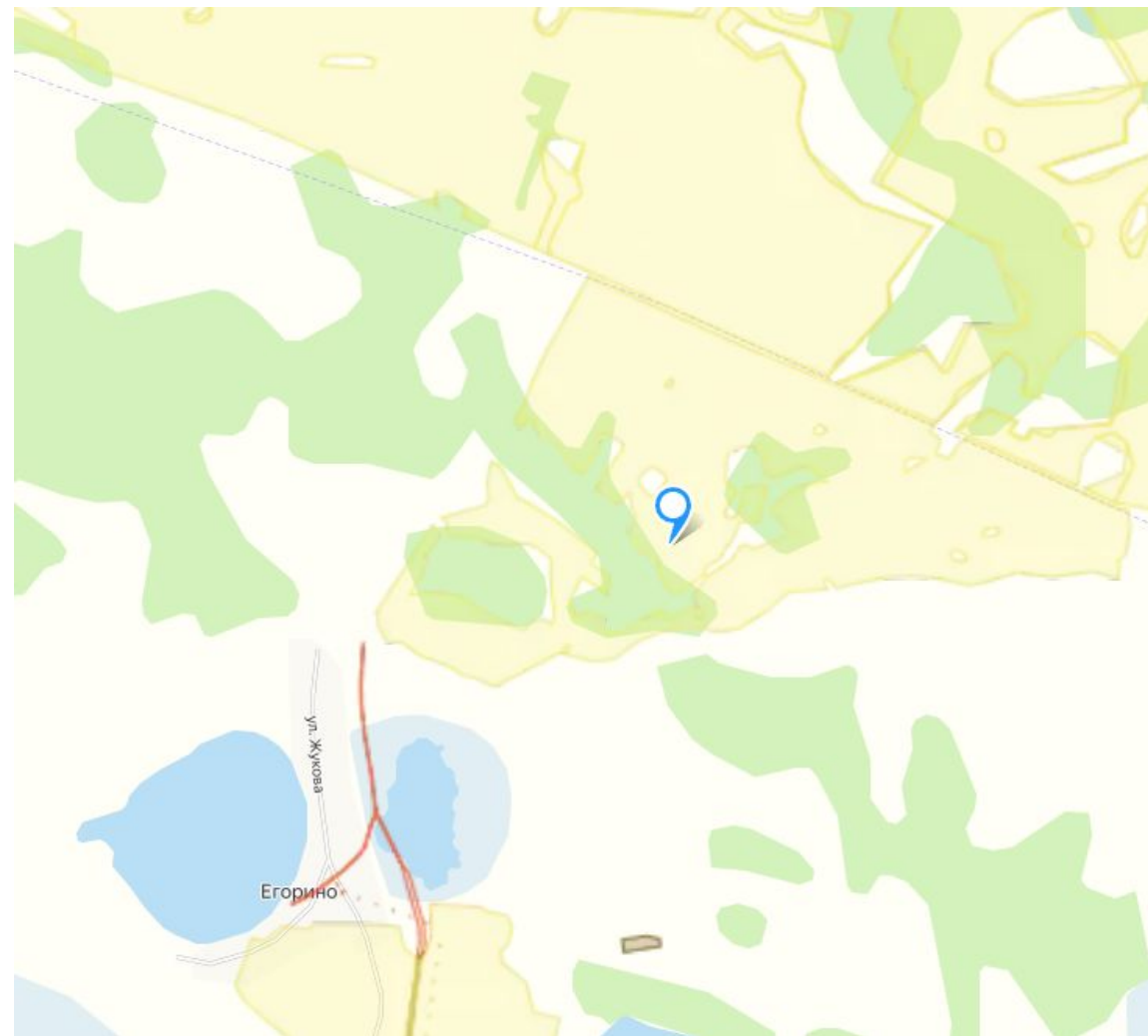
Курганская область, мишкинский район, с. Шаламово в северо-западной части Мишкинского кадастрового района

Площадь площадки	180 000 кв.м
Кадастровый номер участка/квартала	45:12:010303:71
Собственник	Земельный участок, государственная собственность на который не разграничена
Категория земель	Земли сельскохозяйственного назначения
Вид разрешенного использования	для сельскохозяйственного использования
Механизм предоставления инвестиционной площадки	1) предоставление земельного участка в аренду без проведения торгов в целях реализации масштабного инвестиционного проекта с последующим правом выкупа; 2) аукцион по аренде/собственности земельного участка.



Курганская область, Мишкинский район, с. Шаламово, на землях бывшего колхоза "Северный"

Площадь площадки	1 974 500 кв.м
Кадастровый номер участка/квартала	45:12:010303:88
Собственник	Земельный участок, государственная собственность на который не разграничена
Категория земель	Земли сельскохозяйственного назначения
Вид разрешенного использования	для ведения сельскохозяйственного производства
Механизм предоставления инвестиционной площадки	1) предоставление земельного участка в аренду без проведения торгов в целях реализации масштабного инвестиционного проекта с последующим правом выкупа; 2) аукцион по аренде/собственности земельного участка.



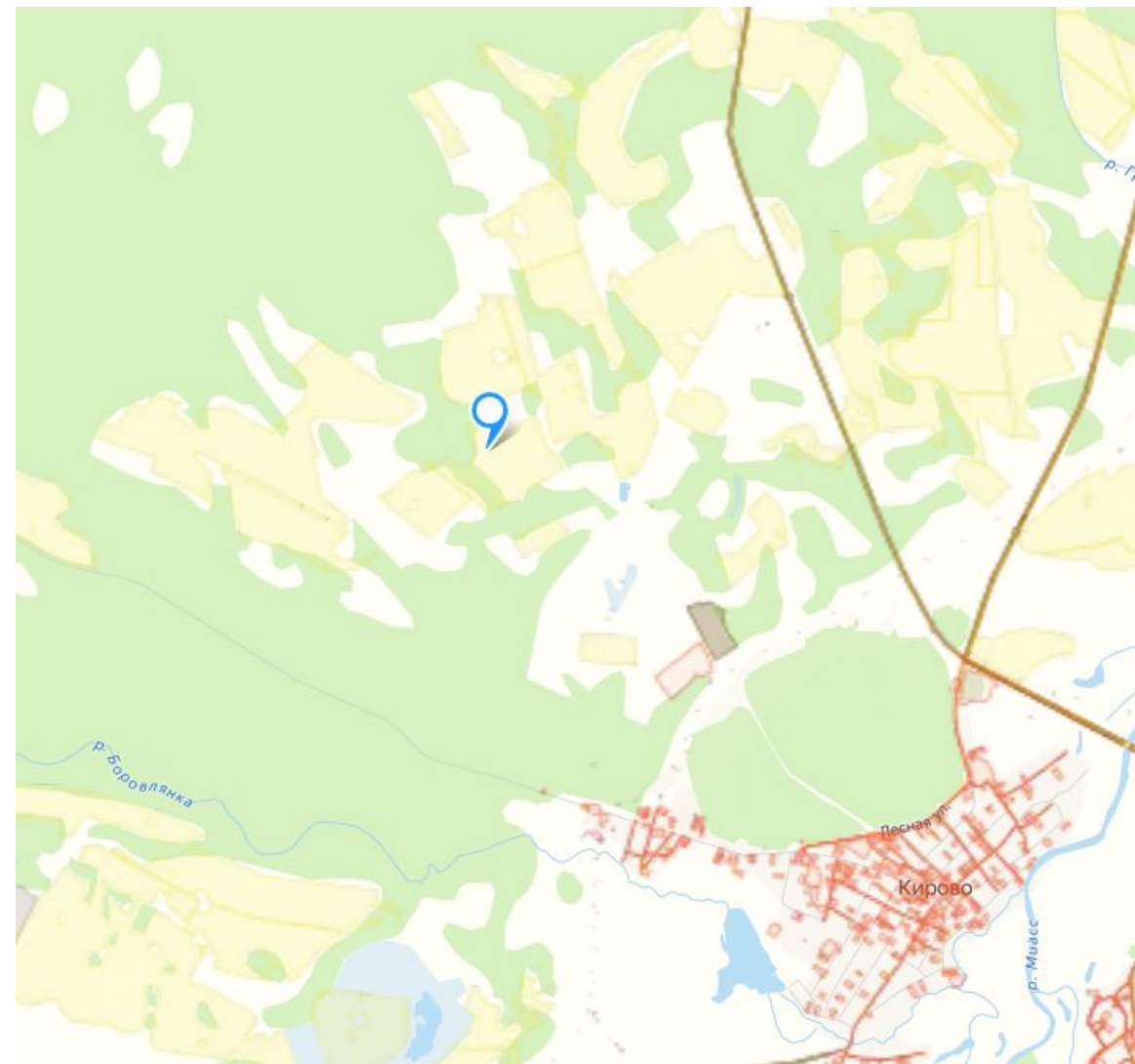
Курганская область, Мишкинский район, с. Купай, в границах ТОО "Купайское", в 2 км. западнее д. Троицкое, урочище "У Ефремово"

Площадь площадки	362 637 кв.м
Кадастровый номер участка/квартала	45:12:010501:189
Собственник	Земельный участок, государственная собственность на который не разграничена
Категория земель	Земли сельскохозяйственного назначения
Вид разрешенного использования	для сельскохозяйственного использования
Механизм предоставления инвестиционной площадки	1) предоставление земельного участка в аренду без проведения торгов в целях реализации масштабного инвестиционного проекта с последующим правом выкупа; 2) аукцион по аренде/собственности земельного участка.



Курганская область, Мишкинский район, с. Кирова, в границах ТОО им "Кирова"

Площадь площадки	320 000 кв.м
Кадастровый номер участка/квартала	45:12:010502:39
Собственник	Земельный участок, государственная собственность на который не разграничена
Категория земель	Земли сельскохозяйственного назначения
Вид разрешенного использования	для сельскохозяйственного использования
Механизм предоставления инвестиционной площадки	1) предоставление земельного участка в аренду без проведения торгов в целях реализации масштабного инвестиционного проекта с последующим правом выкупа; 2) аукцион по аренде/собственности земельного участка.



Курганская область, Мишкинский район, в границах ТОО "Миасс"

Площадь площадки	736 296 кв.м
Кадастровый номер участка/квартала	45:12:000000:155
Собственник	Земельный участок, государственная собственность на который не разграничена
Категория земель	Земли сельскохозяйственного назначения
Вид разрешенного использования	Для ведения крестьянского (фермерского) хозяйства
Механизм предоставления инвестиционной площадки	1) предоставление земельного участка в аренду без проведения торгов в целях реализации масштабного инвестиционного проекта с последующим правом выкупа; 2) аукцион по аренде/собственности земельного участка.

