



**ИНВЕСТИЦИОННОЕ
АГЕНТСТВО**
ФОНД КУРГАНСКОЙ ОБЛАСТИ

СВОБОДНЫЕ ЗЕМЕЛЬНЫЕ УЧАСТКИ НА ТЕРРИТОРИИ КАРГАПОЛЬСКОГО МУНИЦИПАЛЬНОГО ОКРУГА ДЛЯ ВЕДЕНИЯ КОММЕРЧЕСКОЙ, ПРЕДПРИНИМАТЕЛЬСКОЙ ДЕЯТЕЛЬНОСТИ



свободные инвестиционные площадки

Курганская область, Каргапольский МО, р.п.Каргаполье



1

Площадь площадки

723 кв.м.

Кадастровый номер участка/квартала

-

Собственник

Частная собственность, АО «Россельхозбанк»

Основные виды разрешенного использования - Административное здание

Электроснабжение- имеется

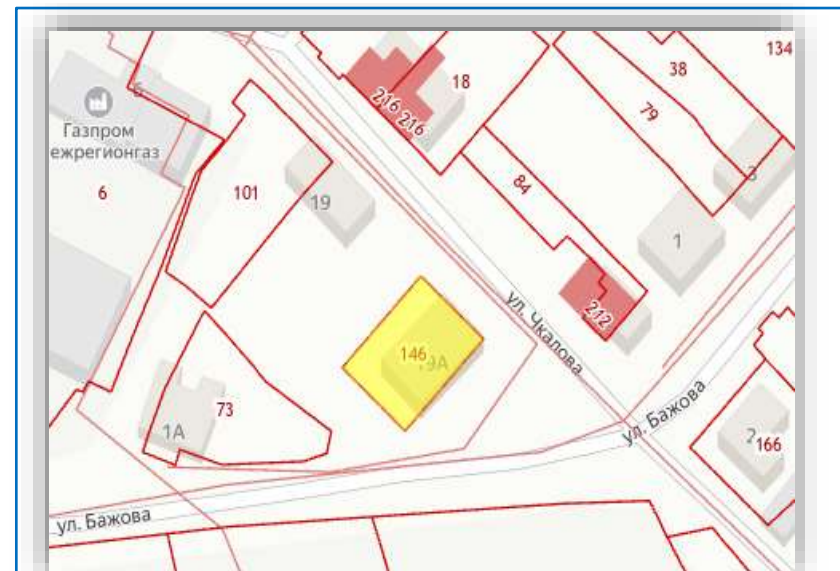
Газоснабжение - имеется

Водоснабжение - имеется

Водоотведение - имеется

Подъездные пути - Расположение помещения в центре р.п.Каргаполье, ул.Калинина, 38, имеются подъездные дороги к р.п. Каргаполье : асфальтовые – федеральная автомобильная дорога Екатеринбург-Шадринск-Курган. Перед строением имеется площадка для стоянки легковых автомобилей.

Курганская область, Каргапольский МО, р.п.Каргаполье, ул.Чкалова, 19а



2

Площадь площадки

430 кв.м.

Кадастровый номер участка/квартала

45:06:020111:146

Собственник - Частная собственность, Каргапольский РПС

Основные виды разрешенного использования

для размещения объектов торговли

Электроснабжение - имеется

Газоснабжение - имеется

Водоснабжение - имеется

Водоотведение - имеется

Подъездные пути- Расположение помещения в р.п.Каргаполье, ул.Чкалова 19а, имеются подъездные дороги к р.п. Каргаполье : асфальтовые – федеральная автомобильная дорога Екатеринбург-Шадринск-Курган. Перед строением имеется площадка для стоянки легковых автомобилей

свободные инвестиционные площадки

Курганская область, Каргапольский МО, р.п.Каргаполье



3

Площадь площадки
Земельный участок площадью 12000 кв.м
Кадастровый номер участка/квартала
45:06:020115:962
Собственник
Земли населенных пунктов
Основные виды разрешенного использования -
Производственные базы (пилороама)
Электроснабжение
Имеется возможность подключения электроэнергии – ВЛ 10кВ
Газоснабжение
Минимальное расстояние от точки подключения до земельного участка - 410 м.; объем потребления газа - 15 м3/час., давление в точке подключения Р=0,6 МПа (требуется установка ПРГ).
Водоснабжение - отсутствует
Водоотведение - отсутствует
Подъездные пути
Подъездные пути имеются

Курганская область, Каргапольский МО, р.п.Каргаполье

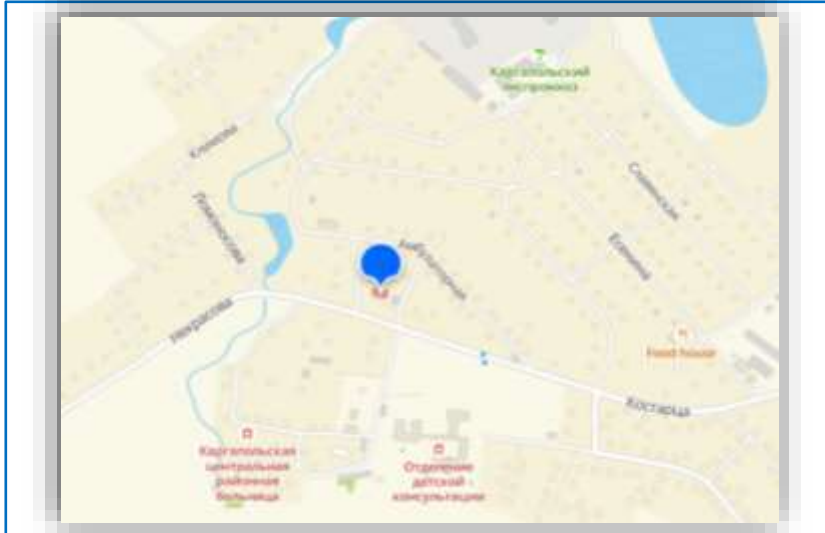


4

Площадь площадки
Земельный участок площадью 11957 кв.м
Кадастровый номер участка/квартала
45:06:020105:243
Собственник - государственная собственность (земли населенных пунктов) не разграниченная государственная собственность- Основные виды разрешенного использования
Под производственные базы (мойка, шиномонтаж)
Электроснабжение - Имеется возможность подключения электроэнергии ВЛ - 0,4 кВ
Газоснабжение - Минимальное расстояние от точки подключения до земельного участка - 330 м.; объем потребления газа - 15 м3/час., давление в точке подключения Р=0,6 МПа. (требуется установка пункта редуцирования газа).
Водоснабжение – отсутствует, Водоотведение - отсутствует
Подъездные пути - Расположение земельного участка: Курганская область, р.п. Каргаполье, ул. Северная, д.1 Ж, имеются удобные подъездные дороги

свободные инвестиционные площадки

Курганская область, Каргапольский МО, р.п. Каргаполье,
ул. Чкалова 19 А



5

Площадь площадки
267 кв.м.

Собственник

Каргапольский райпотребсоюз

Категория земель

Земли населенных пунктов

Основные виды разрешенного использования

здание магазина

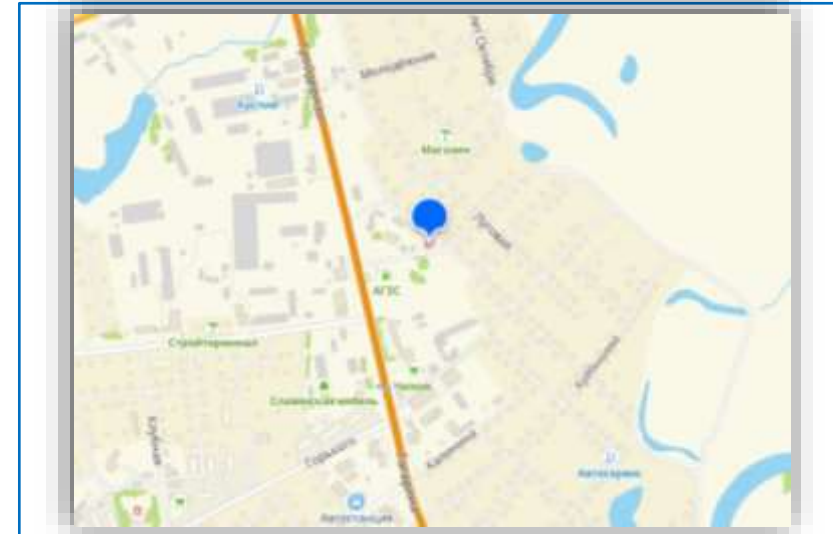
Коммуникации

Есть ли возможность подведения коммуникаций

Механизм предоставления инвестиционной площадки

Предоставление в аренду без торгов. Аукцион по предоставлению в аренду земельного участка.

Курганская область, Каргапольский МО, р.п.
Каргаполье, пер. Западный , 1



6

Площадь площадки
194,4 кв.м.

Собственник

Каргапольский райпотребсоюз

Категория земель

Земли населенных пунктов

Основные виды разрешенного использования

здание магазина

Коммуникации

Есть ли возможность подведения коммуникаций

Механизм предоставления инвестиционной площадки

Предоставление в аренду без торгов. Аукцион по предоставлению в аренду земельного участка.