

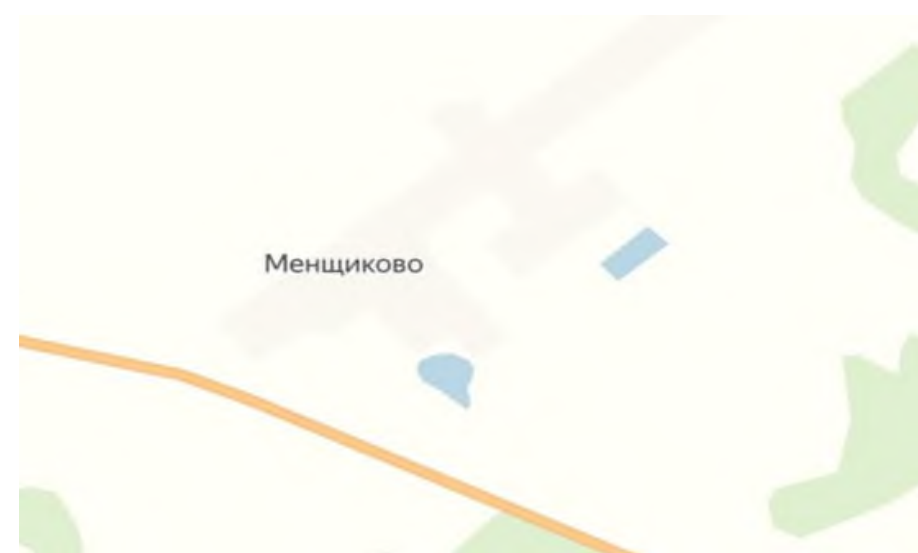
Курганская область, Половинский МО, ст. Сумки, территория Сумкинского сельсовета

Площадь	200 000 кв. м.
Кадастровый номер участка/квартала	45:15:020102:359
Собственник	Неразграниченная государственная собственность
Категория земель	Земли населенных пунктов
Основные виды разрешенного использования	Для ведения сельского хозяйства
Электроснабжение	Линия ВЛ-10 кВт, в 300 м от участка. Стоимость подключения определяется согласно выданных технических условий.
Газоснабжение	Планируется газификация в 2026 г.
Водоснабжение	Действующая скважина расположен на расстоянии 50 м от площадки
Водоотведение	Действующая канализация расположенная в 50 метров от площадки
Подъездные пути	Асфальтированная дорога. Имеется железнодорожный тупик.
Механизм предоставления инвестиционной площадки	<ol style="list-style-type: none"> 1) Предоставление земельного участка в аренду без проведения торгов в целях реализации масштабных инвестиционных проектов с последующим правом выкупа; 2) Аукцион по предоставлению в аренду земельного участка/продажа земельного участка



Курганская область, Половинский МО, с. Меншиково

Площадь площадки	30 000 000 кв. м.
Кадастровый номер участка/квартала	45:15:020801
Собственник	Частная собственность (3000 га - паи)
Категория земель	Земли сельхозназначения
Основные виды разрешенного использования	Для сельскохозяйственного использования
Электроснабжение	От действующей ТП 300 метров. Стоимость подключения определяется согласно выданных технических условий
Газоснабжение	Инженерная инфраструктура не обеспечена возможностью подключения к сетям газоснабжения
Водоснабжение	Возможно строительство индивидуального источника водоснабжения. Точную информацию о количестве и качестве подземных вод можно получить только по результатам геологоразведочных работ
Водоотведение	Строительство локальной канализации с отводом нечистот в септик
Подъездные пути	Дорога с грунтовым покрытием
Механизм предоставления инвестиционной площадки	По согласованию с собственниками земельных участков (более 20 собственников)



Курганская область, Половинский МО, д. Золотое

Площадь площадки	100 000 кв. м. Возможно увеличение пашни на 27 000 000 кв. м. (частное лицо)
Кадастровый номер участка/квартала	45:15:010303
Собственник	Неразграниченная государственная собственность
Категория земель	Земли населенных пунктов
Основные виды разрешенного использования	Для сельскохозяйственного использования
Электроснабжение	От действующей ТП 200 метров. Стоимость подключения определяется согласно выданных технических условий
Газоснабжение	Инженерная инфраструктура не обеспечена возможностью подключения к сетям газоснабжения
Водоснабжение	Действующий водопровод расположен на расстоянии 200 м от площадки.
Водоотведение	Строительство локальной канализации с отводом нечистот в септик
Подъездные пути	Дорога с грунтовым покрытием
Механизм предоставления инвестиционной площадки	<ol style="list-style-type: none">1) Предоставление земельного участка в аренду без проведения торгов в целях реализации масштабных инвестиционных проектов с последующим правом выкупа;2) Аукцион по предоставлению в аренду земельного участка/продажа земельного участка



Курганская область, Половинский МО, с. Хлупово

Площадь площадки	40 000 кв. м.
Кадастровый номер участка/квартала	45:15:010502
Собственник	Неразграниченная государственная собственность
Категория земель	Земли населенных пунктов
Основные виды разрешенного использования	Для сельскохозяйственного использования
Электроснабжение	От действующей ТП 500 метров. Стоимость подключения определяется согласно выданных технических условий
Газоснабжение	Инженерная инфраструктура не обеспечена возможностью подключения к сетям газоснабжения
Водоснабжение	Возможно строительство индивидуального источника водоснабжения. Точную информацию о количестве и качестве подземных вод можно получить только по результатам геологоразведочных работ
Водоотведение	Строительство локальной канализации с отводом нечистот в септик
Подъездные пути	Дорога с грунтовым покрытием
Механизм предоставления инвестиционной площадки	1) Предоставление земельного участка в аренду без проведения торгов в целях реализации масштабных инвестиционных проектов с последующим правом выкупа; 2) Аукцион по предоставлению в аренду земельного участка/продажа земельного участка



Курганская область, Половинский МО, ст. Сумки

Площадь площадки	40 000 кв. м.
Кадастровый номер участка/квартала	45:15:020104
Собственник	Неразграниченная государственная собственность
Категория земель	Земли населенных пунктов
Основные виды разрешенного использования	Для сельскохозяйственного использования
Электроснабжение	От действующей ТП 200 метров. Стоимость подключения определяется согласно выданных технических условий
Газоснабжение	Инженерная инфраструктура не обеспечена возможностью подключения к сетям газоснабжения
Водоснабжение	Действующий водопровод расположен на расстоянии 150 м от участка.
Водоотведение	Строительство локальной канализации с отводом нечистот в септик
Подъездные пути	Дорога с грунтовым покрытием
Механизм предоставления инвестиционной площадки	<ol style="list-style-type: none"> 1) Предоставление земельного участка в аренду без проведения торгов в целях реализации масштабных инвестиционных проектов с последующим правом выкупа; 2) Аукцион по предоставлению в аренду земельного участка/продажа земельного участка



Курганская область, Половинский МО, д. Малодубровное

Площадь площадки	40 000 кв. м.
Кадастровый номер участка/квартала	45:15:010101
Собственник	Неразграниченная государственная собственность
Категория земель	Земли населенных пунктов
Основные виды разрешенного использования	Для сельскохозяйственного использования
Электроснабжение	От действующей ТП 500 метров. Стоимость подключения определяется согласно выданным техническим условиям
Газоснабжение	Инженерная инфраструктура не обеспечена возможностью подключения к сетям газоснабжения
Водоснабжение	Возможно строительство индивидуального источника водоснабжения. Точную информацию о количестве и качестве подземных вод можно получить только по результатам геологоразведочных работ.
Водоотведение	Строительство локальной канализации с отводом нечистот в септик
Подъездные пути	Расстояние до дороги с асфальтовым покрытием 800 м
Механизм предоставления инвестиционной площадки	<ol style="list-style-type: none"> 1) Предоставление земельного участка в аренду без проведения торгов в целях реализации масштабных инвестиционных проектов с последующим правом выкупа; 2) Аукцион по предоставлению в аренду земельного участка/продажа земельного участка



Курганская область, Половинский МО, с. Половинное, ул. Карбышева

Площадь площадки	58 071 кв. м.
Кадастровый номер участка/квартала	45:15:030102:28
Собственник	Неразграниченная государственная собственность
Категория земель	Земли поселений (земли населенных пунктов)
Основные виды разрешенного использования	Для размещения производственной базы
Электроснабжение	От действующей ТП 200 м. Стоимость подключения определяется согласно выданных технических условий
Газоснабжение	Инженерная инфраструктура не обеспечена возможностью подключения к сетям газоснабжения
Водоснабжение	Водопровод на расстоянии 100 м
Водоотведение	Строительство локальной канализации с отводом нечистот в септик
Подъездные пути	Расстояние до дороги с асфальтовым покрытием 100 м
Механизм предоставления инвестиционной площадки	<ol style="list-style-type: none"> 1) Предоставление земельного участка в аренду без проведения торгов в целях реализации масштабных инвестиционных проектов с последующим правом выкупа; 2) Аукцион по предоставлению в аренду земельного участка/продажа земельного участка



Курганская область, Половинский МО, с. Башкирское

Площадь площадки	20 000 кв. м.
Кадастровый номер участка/квартала	45:15:010701
Собственник	Неразграниченная государственная собственность
Категория земель	Земли поселений (земли населенных пунктов)
Основные виды разрешенного использования	Предприятия сельскохозяйственных отраслей производства
Электроснабжение	От действующей ТП 300 м. Стоимость подключения определяется согласно выданных технических условий
Газоснабжение	Инженерная инфраструктура не обеспечена возможностью подключения к сетям газоснабжения
Водоснабжение	Возможно строительство индивидуального источника водоснабжения. Точную информацию о количестве и качестве подземных вод можно получить только по результатам геологоразведочных работ.
Водоотведение	Строительство локальной канализации с отводом нечистот в септик
Подъездные пути	Расстояние до дороги с асфальтовым покрытием 1 км
Механизм предоставления инвестиционной площадки	<ol style="list-style-type: none"> 1) Предоставление земельного участка в аренду без проведения торгов в целях реализации масштабных инвестиционных проектов с последующим правом выкупа; 2) Аукцион по предоставлению в аренду земельного участка/продажа земельного участка



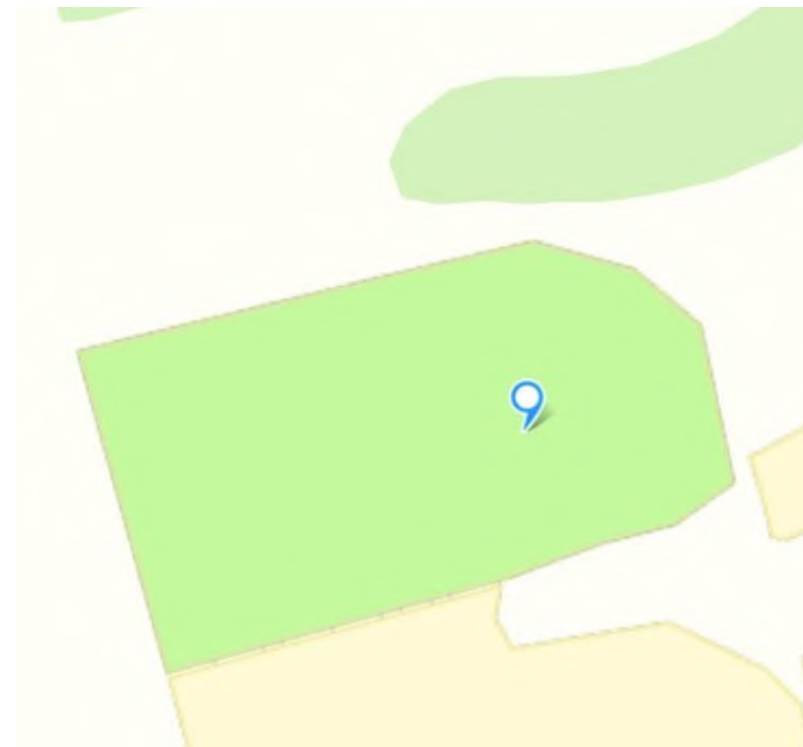
Курганская область, Половинский МО, с. Пищальное

Площадь площадки	20 000 кв. м.
Кадастровый номер участка/квартала	45:15:010801
Собственник	Неразграниченная государственная собственность
Категория земель	Земли поселений (земли населенных пунктов)
Основные виды разрешенного использования	Предприятия сельскохозяйственных отраслей производства
Электроснабжение	От действующей ТП 500 м. Стоимость подключения определяется согласно выданных технических условий
Газоснабжение	Инженерная инфраструктура не обеспечена возможностью подключения к сетям газоснабжения
Водоснабжение	Возможно строительство индивидуального источника водоснабжения. Точную информацию о количестве и качестве подземных вод можно получить только по результатам геологоразведочных работ.
Водоотведение	Строительство локальной канализации с отводом нечистот в септик
Подъездные пути	Расстояние до дороги с асфальтовым покрытием 300 м
Механизм предоставления инвестиционной площадки	<ol style="list-style-type: none"> 1) Предоставление земельного участка в аренду без проведения торгов в целях реализации масштабных инвестиционных проектов с последующим правом выкупа; 2) Аукцион по предоставлению в аренду земельного участка/продажа земельного участка



Курганская область, Половинский МО, на землях ЗАО "Привольное"

Площадь площадки	750 443 кв. м.
Кадастровый номер участка/квартала	45:15:022507:354
Собственник	Муниципальная собственность
Категория земель	Земли сельскохозяйственного назначения
Основные виды разрешенного использования	Ведение сельского хозяйства
Электроснабжение	Техническая возможность подключения имеется
Газоснабжение	Инженерная инфраструктура не обеспечена возможностью подключения к сетям газоснабжения
Водоснабжение	Возможно строительство индивидуального источника водоснабжения. Точную информацию о количестве и качестве подземных вод можно получить только по результатам геологоразведочных работ.
Водоотведение	Строительство локальной канализации с отводом нечистот в септик
Подъездные пути	Подъезд имеется
Механизм предоставления инвестиционной площадки	<ol style="list-style-type: none"> 1) Предоставление земельного участка в аренду без проведения торгов в целях реализации масштабных инвестиционных проектов с последующим правом выкупа; 2) Аукцион по предоставлению в аренду земельного участка/продажа земельного участка



Курганская область, Половинский МО, на землях ЗАО "Привольное"

Площадь площадки	985 557 кв. м.
Кадастровый номер участка/квартала	45:15:022507:355
Собственник	Муниципальная собственность
Категория земель	Земли сельскохозяйственного назначения
Основные виды разрешенного использования	Ведение сельского хозяйства
Электроснабжение	Техническая возможность подключения имеется
Газоснабжение	Инженерная инфраструктура не обеспечена возможностью подключения к сетям газоснабжения
Водоснабжение	Возможно строительство индивидуального источника водоснабжения. Точную информацию о количестве и качестве подземных вод можно получить только по результатам геологоразведочных работ.
Водоотведение	Строительство локальной канализации с отводом нечистот в септик
Подъездные пути	Подъезд имеется
Механизм предоставления инвестиционной площадки	<ol style="list-style-type: none"> 1) Предоставление земельного участка в аренду без проведения торгов в целях реализации масштабных инвестиционных проектов с последующим правом выкупа; 2) Аукцион по предоставлению в аренду земельного участка/продажа земельного участка



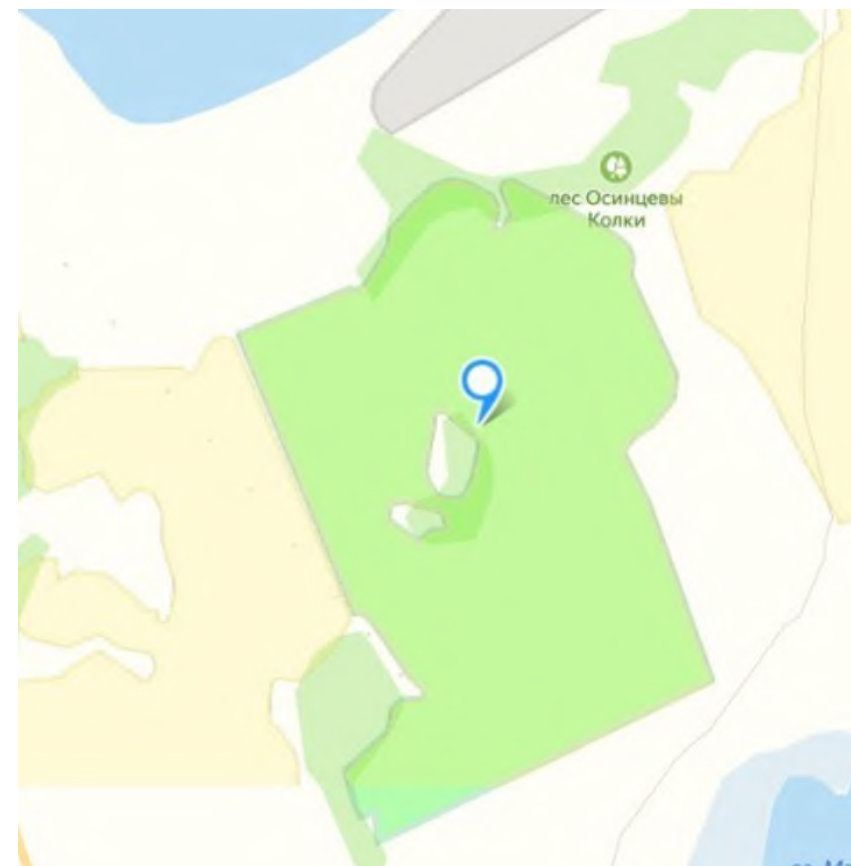
Курганская область, Половинский МО, на землях ООО "Новобайдарское"

Площадь площадки	1 302 828 кв. м.
Кадастровый номер участка/квартала	45:15:020801:488
Собственник	Муниципальная собственность
Категория земель	Земли сельскохозяйственного назначения
Основные виды разрешенного использования	Ведение сельского хозяйства
Электроснабжение	Техническая возможность подключения имеется
Газоснабжение	Инженерная инфраструктура не обеспечена возможностью подключения к сетям газоснабжения
Водоснабжение	Возможно строительство индивидуального источника водоснабжения. Точную информацию о количестве и качестве подземных вод можно получить только по результатам геологоразведочных работ.
Водоотведение	Строительство локальной канализации с отводом нечистот в септик
Подъездные пути	Подъезд имеется
Механизм предоставления инвестиционной площадки	<ol style="list-style-type: none"> 1) Предоставление земельного участка в аренду без проведения торгов в целях реализации масштабных инвестиционных проектов с последующим правом выкупа; 2) Аукцион по предоставлению в аренду земельного участка/продажа земельного участка



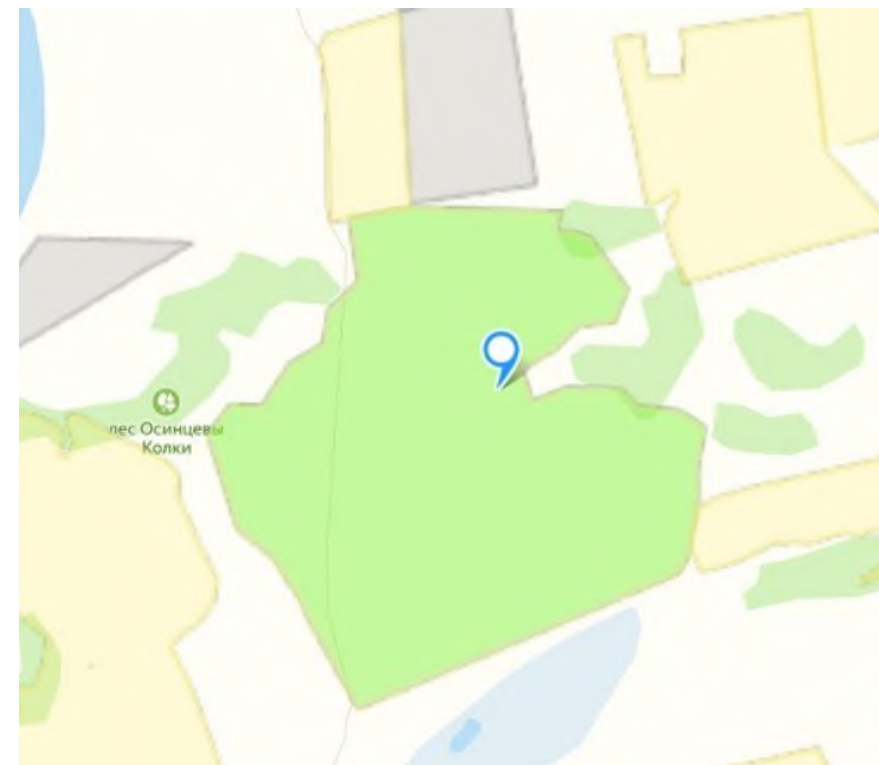
Курганская область, Половинский МО, на землях ООО "Новобайдарское"

Площадь площадки	1 705 984 кв. м.
Кадастровый номер участка/квартала	45:15:020801:489
Собственник	Муниципальная собственность
Категория земель	Земли сельскохозяйственного назначения
Основные виды разрешенного использования	Ведение сельского хозяйства
Электроснабжение	Техническая возможность подключения имеется
Газоснабжение	Инженерная инфраструктура не обеспечена возможностью подключения к сетям газоснабжения
Водоснабжение	Возможно строительство индивидуального источника водоснабжения. Точную информацию о количестве и качестве подземных вод можно получить только по результатам геологоразведочных работ.
Водоотведение	Строительство локальной канализации с отводом нечистот в септик
Подъездные пути	Подъезд имеется
Механизм предоставления инвестиционной площадки	<ol style="list-style-type: none"> 1) Предоставление земельного участка в аренду без проведения торгов в целях реализации масштабных инвестиционных проектов с последующим правом выкупа; 2) Аукцион по предоставлению в аренду земельного участка/продажа земельного участка



Курганская область, Половинский МО, на землях ООО "Новобайдарское"

Площадь площадки	1 959 380 кв. м.
Кадастровый номер участка/квартала	45:15:020801:490
Собственник	Муниципальная собственность
Категория земель	Земли сельскохозяйственного назначения
Основные виды разрешенного использования	Ведение сельского хозяйства
Электроснабжение	Техническая возможность подключения имеется
Газоснабжение	Инженерная инфраструктура не обеспечена возможностью подключения к сетям газоснабжения
Водоснабжение	Возможно строительство индивидуального источника водоснабжения. Точную информацию о количестве и качестве подземных вод можно получить только по результатам геологоразведочных работ.
Водоотведение	Строительство локальной канализации с отводом нечистот в септик
Подъездные пути	Подъезд имеется
Механизм предоставления инвестиционной площадки	<ol style="list-style-type: none"> 1) Предоставление земельного участка в аренду без проведения торгов в целях реализации масштабных инвестиционных проектов с последующим правом выкупа; 2) Аукцион по предоставлению в аренду земельного участка/продажа земельного участка



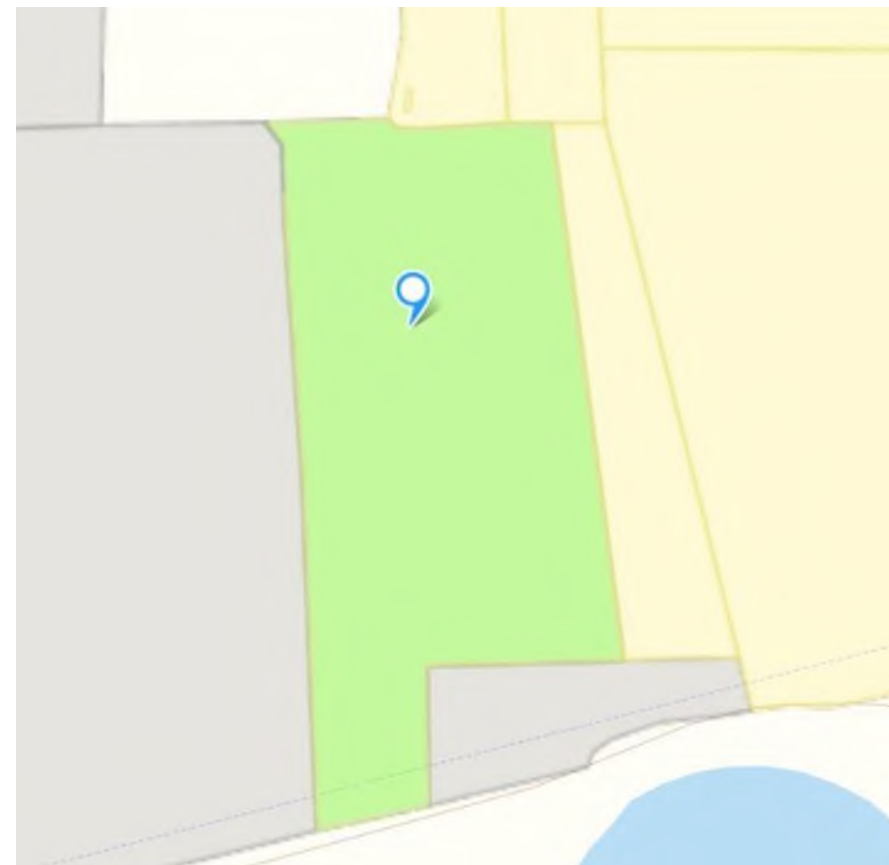
Курганская область, Половинский МО, на землях ООО "Новобайдарское"

Площадь площадки	991 662 кв. м.
Кадастровый номер участка/квартала	45:15:010302:278
Собственник	Муниципальная собственность
Категория земель	Земли сельскохозяйственного назначения
Основные виды разрешенного использования	Ведение сельского хозяйства
Электроснабжение	Техническая возможность подключения имеется
Газоснабжение	Инженерная инфраструктура не обеспечена возможностью подключения к сетям газоснабжения
Водоснабжение	Возможно строительство индивидуального источника водоснабжения. Точную информацию о количестве и качестве подземных вод можно получить только по результатам геологоразведочных работ.
Водоотведение	Строительство локальной канализации с отводом нечистот в септик
Подъездные пути	Подъезд имеется
Механизм предоставления инвестиционной площадки	<ol style="list-style-type: none"> 1) Предоставление земельного участка в аренду без проведения торгов в целях реализации масштабных инвестиционных проектов с последующим правом выкупа; 2) Аукцион по предоставлению в аренду земельного участка/продажа земельного участка



Курганская область, Половинский МО, на землях ЗАО "Мир"

Площадь площадки	606 489 кв. м.
Кадастровый номер участка/квартала	45:15:022101:432
Собственник	Муниципальная собственность
Категория земель	Земли сельскохозяйственного назначения
Основные виды разрешенного использования	Ведение сельского хозяйства
Электроснабжение	Техническая возможность подключения имеется
Газоснабжение	Инженерная инфраструктура не обеспечена возможностью подключения к сетям газоснабжения
Водоснабжение	Возможно строительство индивидуального источника водоснабжения. Точную информацию о количестве и качестве подземных вод можно получить только по результатам геологоразведочных работ.
Водоотведение	Строительство локальной канализации с отводом нечистот в септик
Подъездные пути	Подъезд имеется
Механизм предоставления инвестиционной площадки	<ol style="list-style-type: none"> 1) Предоставление земельного участка в аренду без проведения торгов в целях реализации масштабных инвестиционных проектов с последующим правом выкупа; 2) Аукцион по предоставлению в аренду земельного участка/продажа земельного участка



Курганская область, Половинский МО, в границах колхоза "Спартак"

Площадь площадки	300 377 кв. м.
Кадастровый номер участка/квартала	45:15:020902:246
Собственник	Муниципальная собственность
Категория земель	Земли сельскохозяйственного назначения
Основные виды разрешенного использования	Ведение сельского хозяйства
Электроснабжение	Техническая возможность подключения имеется
Газоснабжение	Инженерная инфраструктура не обеспечена возможностью подключения к сетям газоснабжения
Водоснабжение	Возможно строительство индивидуального источника водоснабжения. Точную информацию о количестве и качестве подземных вод можно получить только по результатам геологоразведочных работ.
Водоотведение	Строительство локальной канализации с отводом нечистот в септик
Подъездные пути	Подъезд имеется
Механизм предоставления инвестиционной площадки	<ol style="list-style-type: none"> 1) Предоставление земельного участка в аренду без проведения торгов в целях реализации масштабных инвестиционных проектов с последующим правом выкупа; 2) Аукцион по предоставлению в аренду земельного участка/продажа земельного участка

