

**Курганская область, Звериноголовский МО**  
**д. Комсомольская, северо-восточная часть, за домом № 3 пер.**  
**Северный**

Площадь	10 000 кв.м.
Кадастровый номер участка/квартала	45:05:030201
Собственник	Государственная собственность на который не разграничена
Категория земель	Земли населенных пунктов
Вид разрешенного использования	Сельскохозяйственное использование
Электроснабжение	От действующей ЛЭП -0,4- 100 метров
Газоснабжение	Направлены предложения о включении д. Комсомольская в региональную программу газификации Курганской области на 2021-2030 гг
Водоснабжение	Действующий водопровод расположен в 1 км. от участка. Точную информацию о количестве и качестве подземных вод можно получить только по результатам геологоразведочных работ.
Водоотведение	Строительство локальной канализации с отводом нечистот в септик
Подъездные пути	Грунтовое покрытие
Механизм предоставления инвестиционной площадки	1) Предоставление земельного участка в аренду без проведения торгов в целях реализации масштабных инвестиционных проектов с последующим правом выкупа; 2) Аукцион по предоставлению в аренду земельного участка/продажа земельного участка.



## Земельный участок смежный с земельным участком по адресу: с. Звериноголовское, ул. Алексеева, 51

Площадь	5 000 кв. м.
Кадастровый номер участка/квартала	45:05:020106
Собственник	Государственная собственность не разграничена
Категория земель	Земли населенных пунктов
Вид разрешенного использования	Сельскохозяйственное использование; общественное использование объектов капитального строительства; предпринимательство; отдых (рекреация); недропользование; пищевая промышленность.
Электроснабжение	От действующей ЛЭП -10 - 50 метров, (максимальная мощность -0,9 МВт)
Газоснабжение	Техническая возможность подключения имеется
Водоснабжение	Действующий водопровод расположен в 50 м. от участка. Точную информацию о количестве и качестве подземных вод можно получить только по результатам геологоразведочных работ.
Водоотведение	Строительство локальной канализации с отводом нечистот в септик
Подъездные пути	Асфальтированная и грунтовая дорога.
Механизм предоставления инвестиционной площадки	1) Предоставление земельного участка в аренду без проведения торгов в целях реализации масштабных инвестиционных проектов с последующим правом выкупа; 2 ) Аукцион по предоставлению в аренду земельного участка/продажа земельного участка.



# Земельный участок на территории бывшей молочно-товарной фермы СПК К-з «Заря» Курганская область, Звериноголовский МО с. Прорывное, северо-восточная часть села

Площадь	49 000 кв. м.
Кадастровый номер участка/квартала	45:05:011101 (100 м. на северо - восток от с.Прорывное )
Собственник	Государственная собственность не разграничена
Категория земель	Земли населенных пунктов
Вид разрешенного использования	Сельскохозяйственное использование
Электроснабжение	От действующей ЛЭП -0,4 -100 метров, (максимальная мощность -1 МВт)
Газоснабжение	Направлены предложения о включении с.Прорывное в региональную программу газификации Курганской области на 2021-2030 гг
Водоснабжение	Возможность организации автономной артезианской скважины. Точную информацию о количестве и качестве подземных вод можно получить только по результатам геологоразведочных работ.
Водоотведение	Строительство локальной канализации с отводом нечистот в септик
Подъездные пути	Грунтовое покрытие
Механизм предоставления инвестиционной площадки	1) Предоставление земельного участка в аренду без проведения торгов в целях реализации масштабных инвестиционных проектов с последующим правом выкупа; 2 ) Аукцион по предоставлению в аренду земельного участка/продажа земельного участка.



## Бывшая молочно-товарная ферма ООО «Алабуга» Курганская область, Звериноголовский МО, д. Верхняя Алабуга

Площадь	1 000 кв. м.
Кадастровый номер участка/квартала	45:05:030101 (200 м. на восток от д.Верхняя Алабуга)
Собственник	Государственная собственность не разграничена
Категория земель	Земли населенных пунктов
Вид разрешенного использования	Сельскохозяйственное использование
Электроснабжение	От действующей ЛЭП -0,4 - 400 метров (максимальная мощность -0,8 МВт)
Газоснабжение	Направлены предложения о включении пос. Искра в региональную программу газификации Курганской области на 2021-2030 гг
Водоснабжение	Действующая водонапорная башня. Точную информацию о количестве и качестве подземных вод можно получить только по результатам геологоразведочных работ.
Водоотведение	Строительство локальной канализации с отводом нечистот в септик
Подъездные пути	Грунтовое покрытие
Механизм предоставления инвестиционной площадки	1) Предоставление земельного участка в аренду без проведения торгов в целях реализации масштабных инвестиционных проектов с последующим правом выкупа; 2 ) Аукцион по предоставлению в аренду земельного участка/продажа земельного участка.



**обл. Курганская, р-н Звериноголовский, расположенного в установленных границах муниципального образования Звериноголовского сельсовета Звериноголовского района Курганской области (на землях бывшего ТОО "Звериноголовский" Звериноголовского района Курганской области, в южной части ТОО "Звериноголовский")**

Площадь	100 000 кв. м.
Кадастровый номер участка/квартала	45:05:030802:15
Собственник	Собственность субъектов РФ
Категория земель	Земли сельскохозяйственного назначения
Вид разрешенного использования	Земли сельскохозяйственного назначения, пригодные под пашни, сенокосы, пастбища, занятые залежами на дату проведения государственной кадастровой оценки земель, многолетними насаждениями, внутрихозяйственными дорогами, коммуникациями, лесными насаждениями, предназначенными для обеспечения защиты земель от воздействия негативных (вредных) природных, антропогенных и техногенных явлений, а также водными объектами, предназначенными для обеспечения внутрихозяйственной деятельности
Электроснабжение	Техническая возможность подключения имеется
Газоснабжение	Техническая возможность подключения имеется
Водоснабжение	Возможно строительство индивидуального источника водоснабжения. Точную информацию о количестве и качестве подземных вод можно получить только по результатам геологоразведочных работ
Водоотведение	Возможно строительство локальной канализации с отводом нечистот в септик
Подъездные пути	Обеспечен грунтовой дорогой
Механизм предоставления инвестиционной площадки	<ol style="list-style-type: none"> <li>1) Предоставление земельного участка в аренду без проведения торгов в целях реализации масштабных инвестиционных проектов с последующим правом выкупа;</li> <li>2) Аукцион по предоставлению в аренду земельного участка/продажа земельного участка.</li> </ol>



## Курганская область, Звериноголовский район, ТОО "Алабугское"

Площадь	155 336 кв. м.
Кадастровый номер участка/квартала	45:05:030101:538
Собственник	Собственность субъектов РФ
Категория земель	Земли сельскохозяйственного назначения
Вид разрешенного использования	Для сельскохозяйственного использования
Электроснабжение	Техническая возможность подключения имеется
Газоснабжение	Направлены предложения о включении в региональную программу газификации Курганской области на 2021-2030 гг
Водоснабжение	Возможно строительство индивидуального источника водоснабжения. Точную информацию о количестве и качестве подземных вод можно получить только по результатам геологоразведочных работ
Водоотведение	Возможно строительство локальной канализации с отводом нечистот в септик
Подъездные пути	Обеспечен грунтовой дорогой
Механизм предоставления инвестиционной площадки	<ol style="list-style-type: none"> <li>1) Предоставление земельного участка в аренду без проведения торгов в целях реализации масштабных инвестиционных проектов с последующим правом выкупа;</li> <li>2) Аукцион по предоставлению в аренду земельного участка/продажа земельного участка.</li> </ol>



## Курганская область, Звериноголовский район, с. Звериноголовское, ТОО "Буревестник"

Площадь	117 000 кв. м.
Кадастровый номер участка/квартала	45:05:030801:1211
Собственник	Собственность субъектов РФ
Категория земель	Земли сельскохозяйственного назначения
Вид разрешенного использования	Сельскохозяйственное использование
Электроснабжение	Техническая возможность подключения имеется
Газоснабжение	Техническая возможность подключения имеется
Водоснабжение	Возможно строительство индивидуального источника водоснабжения. Точную информацию о количестве и качестве подземных вод можно получить только по результатам геологоразведочных работ
Водоотведение	Возможно строительство локальной канализации с отводом нечистот в септик
Подъездные пути	Обеспечен грунтовой дорогой
Механизм предоставления инвестиционной площадки	<ol style="list-style-type: none"> <li>1) Предоставление земельного участка в аренду без проведения торгов в целях реализации масштабных инвестиционных проектов с последующим правом выкупа;</li> <li>2) Аукцион по предоставлению в аренду земельного участка/продажа земельного участка.</li> </ol>



## обл. Курганская, р-н Звериноголовский, ТОО "Труд"

Площадь	30 000 кв. м.
Кадастровый номер участка/квартала	45:05:010202:49
Собственник	Собственность субъектов РФ
Категория земель	Земли сельскохозяйственного назначения
Вид разрешенного использования	Сельскохозяйственное использование
Электроснабжение	Техническая возможность подключения имеется
Газоснабжение	Техническая возможность подключения имеется
Водоснабжение	Возможно строительство индивидуального источника водоснабжения. Точную информацию о количестве и качестве подземных вод можно получить только по результатам геологоразведочных работ
Водоотведение	Возможно строительство локальной канализации с отводом нечистот в септик
Подъездные пути	Обеспечен грунтовой дорогой
Механизм предоставления инвестиционной площадки	<ol style="list-style-type: none"> <li>1) Предоставление земельного участка в аренду без проведения торгов в целях реализации масштабных инвестиционных проектов с последующим правом выкупа;</li> <li>2) Аукцион по предоставлению в аренду земельного участка/продажа земельного участка.</li> </ol>



## обл. Курганская, р-н Звериноголовский, ТОО Алабугское

Площадь	125 000 кв. м.
Кадастровый номер участка/квартала	45:05:030501:12
Собственник	Собственность субъектов РФ
Категория земель	Земли сельскохозяйственного назначения
Вид разрешенного использования	Сельскохозяйственное использование
Электроснабжение	Техническая возможность подключения имеется
Газоснабжение	Направлены предложения о включении в региональную программу газификации Курганской области на 2021-2030 гг
Водоснабжение	Возможно строительство индивидуального источника водоснабжения. Точную информацию о количестве и качестве подземных вод можно получить только по результатам геологоразведочных работ
Водоотведение	Возможно строительство локальной канализации с отводом нечистот в септик
Подъездные пути	Обеспечен грунтовой дорогой
Механизм предоставления инвестиционной площадки	<ol style="list-style-type: none"> <li>1) Предоставление земельного участка в аренду без проведения торгов в целях реализации масштабных инвестиционных проектов с последующим правом выкупа;</li> <li>2) Аукцион по предоставлению в аренду земельного участка/продажа земельного участка.</li> </ol>



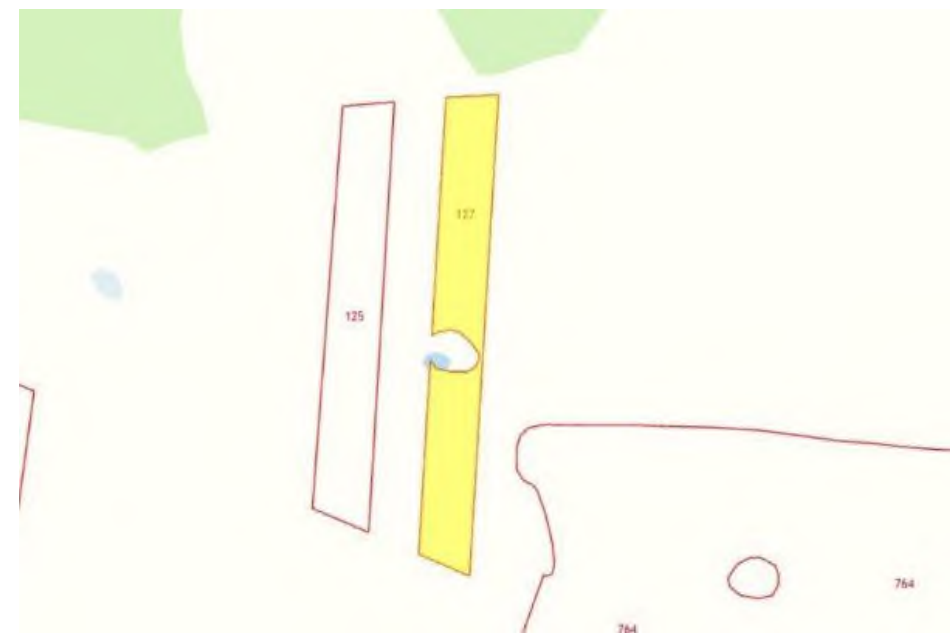
## обл. Курганская, р-н Звериноголовский, ООО Алабуга

Площадь	136 000 кв. м.
Кадастровый номер участка/квартала	45:05:030101:125
Собственник	Собственность субъектов РФ
Категория земель	Земли сельскохозяйственного назначения
Вид разрешенного использования	Сельскохозяйственное использование
Электроснабжение	Техническая возможность подключения имеется
Газоснабжение	Направлены предложения о включении в региональную программу газификации Курганской области на 2021-2030 гг
Водоснабжение	Возможно строительство индивидуального источника водоснабжения. Точную информацию о количестве и качестве подземных вод можно получить только по результатам геологоразведочных работ
Водоотведение	Возможно строительство локальной канализации с отводом нечистот в септик
Подъездные пути	Обеспечен грунтовой дорогой
Механизм предоставления инвестиционной площадки	<ol style="list-style-type: none"> <li>1) Предоставление земельного участка в аренду без проведения торгов в целях реализации масштабных инвестиционных проектов с последующим правом выкупа;</li> <li>2) Аукцион по предоставлению в аренду земельного участка/продажа земельного участка.</li> </ol>



## обл. Курганская, р-н Звериноголовский, ООО Алабуга

Площадь	136 002 кв. м.
Кадастровый номер участка/квартала	45:05:030101:127
Собственник	Собственность субъектов РФ
Категория земель	Земли сельскохозяйственного назначения
Вид разрешенного использования	Сельскохозяйственное использование
Электроснабжение	Техническая возможность подключения имеется
Газоснабжение	Направлены предложения о включении в региональную программу газификации Курганской области на 2021-2030 гг
Водоснабжение	Возможно строительство индивидуального источника водоснабжения. Точную информацию о количестве и качестве подземных вод можно получить только по результатам геологоразведочных работ
Водоотведение	Возможно строительство локальной канализации с отводом нечистот в септик
Подъездные пути	Обеспечен грунтовой дорогой
Механизм предоставления инвестиционной площадки	<ol style="list-style-type: none"> <li>1) Предоставление земельного участка в аренду без проведения торгов в целях реализации масштабных инвестиционных проектов с последующим правом выкупа;</li> <li>2) Аукцион по предоставлению в аренду земельного участка/продажа земельного участка.</li> </ol>



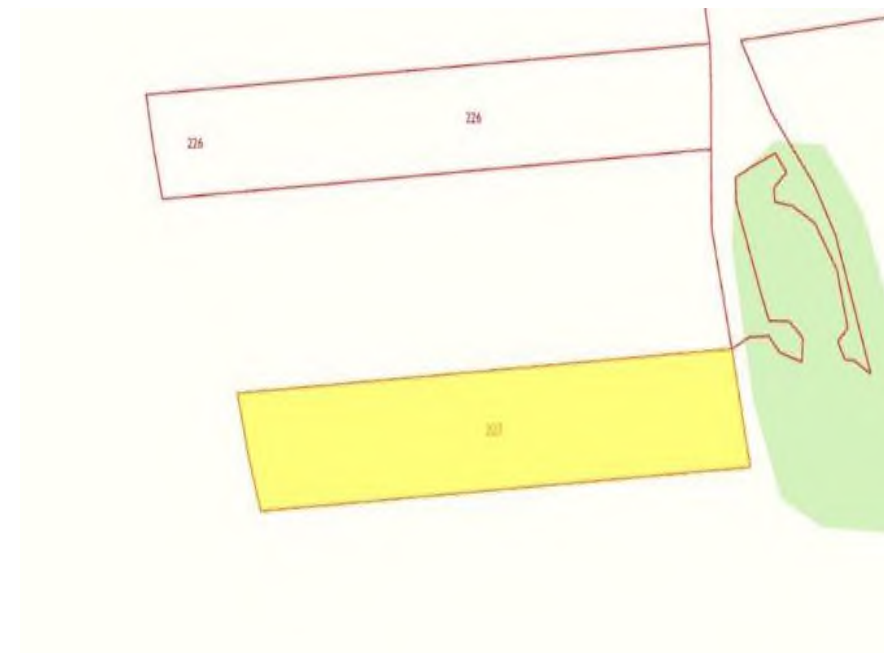
## Курганская обл, р-н Звериноголовский, с Отряд-Алабуга, АОЗТ Буревестник

Площадь	93 000 кв. м.
Кадастровый номер участка/квартала	45:05:030502:226
Собственник	Собственность субъектов РФ
Категория земель	Земли сельскохозяйственного назначения
Вид разрешенного использования	Сельскохозяйственное использование
Электроснабжение	Техническая возможность подключения имеется
Газоснабжение	Направлены предложения о включении в региональную программу газификации Курганской области на 2021-2030 гг
Водоснабжение	Возможно строительство индивидуального источника водоснабжения. Точную информацию о количестве и качестве подземных вод можно получить только по результатам геологоразведочных работ
Водоотведение	Возможно строительство локальной канализации с отводом нечистот в септик
Подъездные пути	Обеспечен грунтовой дорогой
Механизм предоставления инвестиционной площадки	<ol style="list-style-type: none"> <li>1) Предоставление земельного участка в аренду без проведения торгов в целях реализации масштабных инвестиционных проектов с последующим правом выкупа;</li> <li>2) Аукцион по предоставлению в аренду земельного участка/продажа земельного участка.</li> </ol>



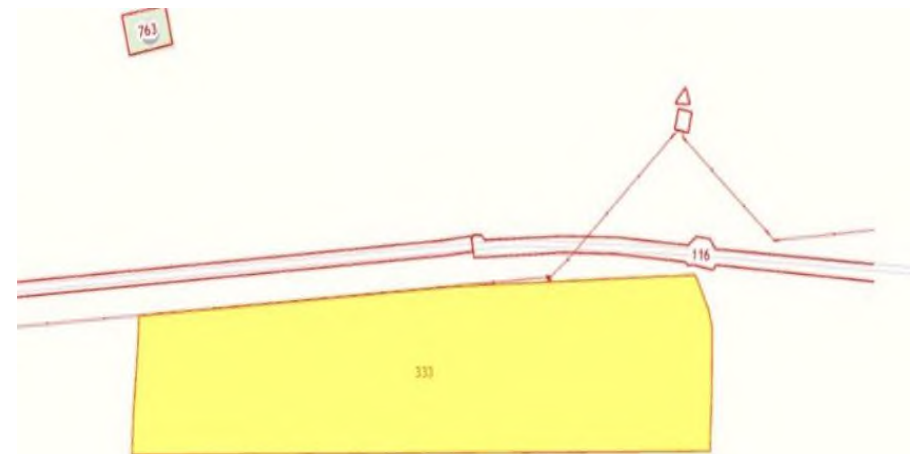
## Курганская обл, р-н Звериноголовский, с Отряд-Алабуга, АОЗТ Буревестник

Площадь	93 000 кв. м.
Кадастровый номер участка/квартала	45:05:030502:227
Собственник	Собственность субъектов РФ
Категория земель	Земли сельскохозяйственного назначения
Вид разрешенного использования	Сельскохозяйственное использование
Электроснабжение	Техническая возможность подключения имеется
Газоснабжение	Направлены предложения о включении в региональную программу газификации Курганской области на 2021-2030 гг
Водоснабжение	Возможно строительство индивидуального источника водоснабжения. Точную информацию о количестве и качестве подземных вод можно получить только по результатам геологоразведочных работ
Водоотведение	Возможно строительство локальной канализации с отводом нечистот в септик
Подъездные пути	Обеспечен грунтовой дорогой
Механизм предоставления инвестиционной площадки	<ol style="list-style-type: none"> <li>1) Предоставление земельного участка в аренду без проведения торгов в целях реализации масштабных инвестиционных проектов с последующим правом выкупа;</li> <li>2) Аукцион по предоставлению в аренду земельного участка/продажа земельного участка.</li> </ol>



## обл. Курганская, р-н Звериноголовский, в границах "ТОО Алабугское"

Площадь	115 000 кв. м.
Кадастровый номер участка/квартала	45:05:030502:333
Собственник	Собственность субъектов РФ
Категория земель	Земли сельскохозяйственного назначения
Вид разрешенного использования	Сельскохозяйственное использование
Электроснабжение	Техническая возможность подключения имеется
Газоснабжение	Направлены предложения о включении в региональную программу газификации Курганской области на 2021-2030 гг
Водоснабжение	Возможно строительство индивидуального источника водоснабжения. Точную информацию о количестве и качестве подземных вод можно получить только по результатам геологоразведочных работ
Водоотведение	Возможно строительство локальной канализации с отводом нечистот в септик
Подъездные пути	Обеспечен грунтовой дорогой
Механизм предоставления инвестиционной площадки	<ol style="list-style-type: none"> <li>1) Предоставление земельного участка в аренду без проведения торгов в целях реализации масштабных инвестиционных проектов с последующим правом выкупа;</li> <li>2) Аукцион по предоставлению в аренду земельного участка/продажа земельного участка.</li> </ol>



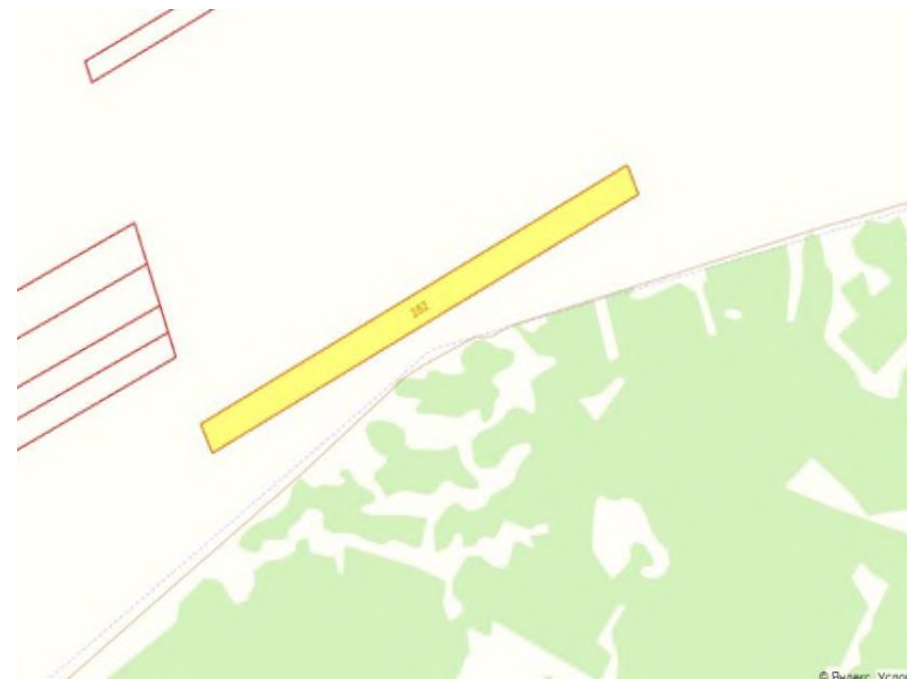
## Курганская обл, р-н Звериноголовский, с Звериноголовское, в границах ЗАО Буревестник

Площадь	87 000 кв. м.
Кадастровый номер участка/квартала	45:05:030801:150
Собственник	Собственность субъектов РФ
Категория земель	Земли сельскохозяйственного назначения
Вид разрешенного использования	Сельскохозяйственное использование
Электроснабжение	Техническая возможность подключения имеется
Газоснабжение	Техническая возможность подключения имеется
Водоснабжение	Возможно строительство индивидуального источника водоснабжения. Точную информацию о количестве и качестве подземных вод можно получить только по результатам геологоразведочных работ
Водоотведение	Возможно строительство локальной канализации с отводом нечистот в септик
Подъездные пути	Обеспечен грунтовой дорогой
Механизм предоставления инвестиционной площадки	<ol style="list-style-type: none"> <li>1) Предоставление земельного участка в аренду без проведения торгов в целях реализации масштабных инвестиционных проектов с последующим правом выкупа;</li> <li>2) Аукцион по предоставлению в аренду земельного участка/продажа земельного участка.</li> </ol>



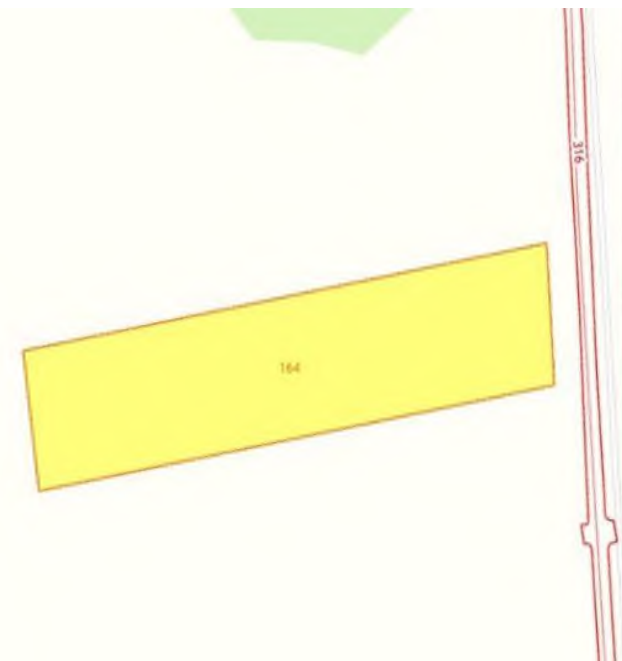
## Курганская обл, р-н Звериноголовский, с Звериноголовское, в границах ЗАО Буревестник

Площадь	87 000 кв. м.
Кадастровый номер участка/квартала	45:05:030801:282
Собственник	Собственность субъектов РФ
Категория земель	Земли сельскохозяйственного назначения
Вид разрешенного использования	Сельскохозяйственное использование
Электроснабжение	Техническая возможность подключения имеется
Газоснабжение	Техническая возможность подключения имеется
Водоснабжение	Возможно строительство индивидуального источника водоснабжения. Точную информацию о количестве и качестве подземных вод можно получить только по результатам геологоразведочных работ
Водоотведение	Возможно строительство локальной канализации с отводом нечистот в септик
Подъездные пути	Обеспечен грунтовой дорогой
Механизм предоставления инвестиционной площадки	<p>1) Предоставление земельного участка в аренду без проведения торгов в целях реализации масштабных инвестиционных проектов с последующим правом выкупа;</p> <p>2) Аукцион по предоставлению в аренду земельного участка/продажа земельного участка.</p>



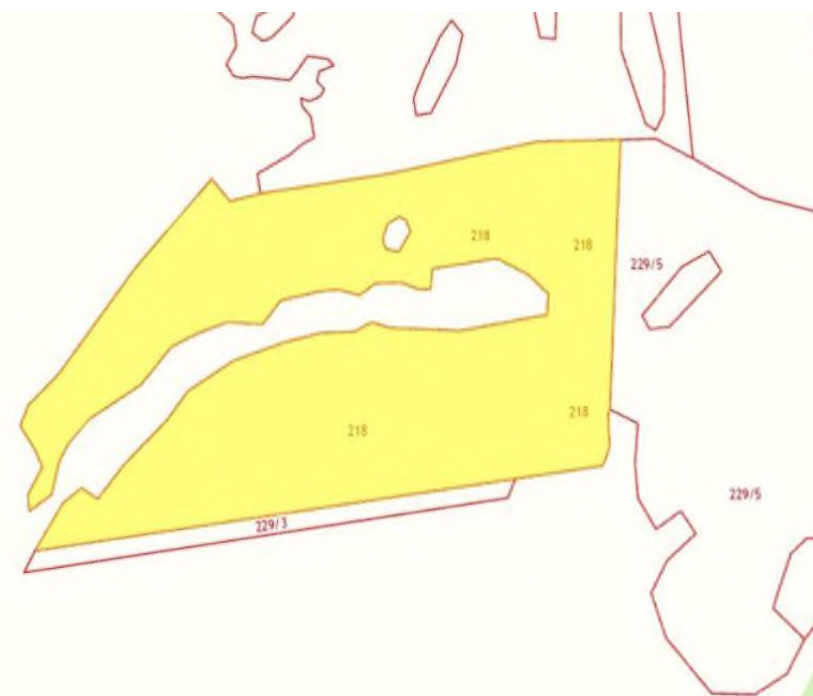
**обл. Курганская, р-н Звериноголовский, в границах ЗАО  
Буревестник**

Площадь	87 000 кв. м.
Кадастровый номер участка/квартала	45:05:030803:164
Собственник	Собственность субъектов РФ
Категория земель	Земли сельскохозяйственного назначения
Вид разрешенного использования	Сельскохозяйственное использование
Электроснабжение	Техническая возможность подключения имеется
Газоснабжение	Техническая возможность подключения имеется
Водоснабжение	Возможно строительство индивидуального источника водоснабжения. Точную информацию о количестве и качестве подземных вод можно получить только по результатам геологоразведочных работ
Водоотведение	Возможно строительство локальной канализации с отводом нечистот в септик
Подъездные пути	Обеспечен грунтовой дорогой
Механизм предоставления инвестиционной площадки	<p>1) Предоставление земельного участка в аренду без проведения торгов в целях реализации масштабных инвестиционных проектов с последующим правом выкупа;</p> <p>2) Аукцион по предоставлению в аренду земельного участка/продажа земельного участка.</p>



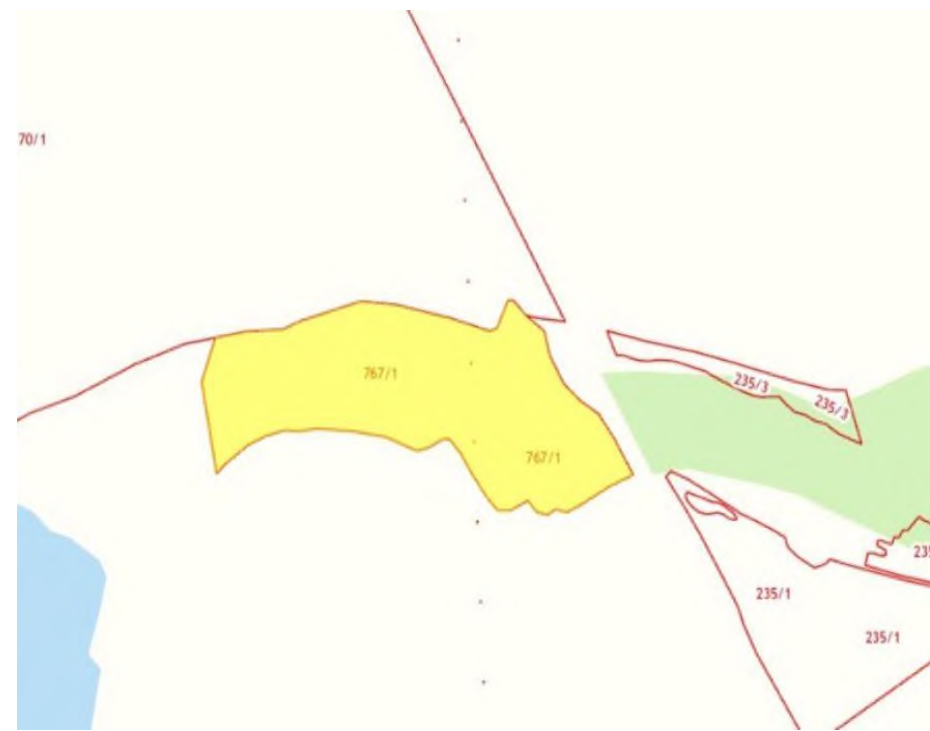
## Курганская обл, р-н Звериноголовский, в границах реорганизованного ТОО "Труд", в урочище "Рапаки"

Площадь	194 000 кв. м.
Кадастровый номер участка/квартала	45:05:010901:218
Собственник	Собственность субъектов РФ
Категория земель	Земли сельскохозяйственного назначения
Вид разрешенного использования	Сельскохозяйственное использование
Электроснабжение	Техническая возможность подключения имеется
Газоснабжение	Техническая возможность подключения имеется
Водоснабжение	Возможно строительство индивидуального источника водоснабжения. Точную информацию о количестве и качестве подземных вод можно получить только по результатам геологоразведочных работ
Водоотведение	Возможно строительство локальной канализации с отводом нечистот в септик
Подъездные пути	Обеспечен грунтовой дорогой
Механизм предоставления инвестиционной площадки	<ol style="list-style-type: none"> <li>1) Предоставление земельного участка в аренду без проведения торгов в целях реализации масштабных инвестиционных проектов с последующим правом выкупа;</li> <li>2) Аукцион по предоставлению в аренду земельного участка/продажа земельного участка.</li> </ol>



## обл. Курганская, р-н Звериноголовский, ТОО "Восход"

Площадь	418 000 кв. м.
Кадастровый номер участка/квартала	45:05:010902:767
Собственник	Собственность субъектов РФ
Категория земель	Земли сельскохозяйственного назначения
Вид разрешенного использования	Сельскохозяйственное использование
Электроснабжение	Техническая возможность подключения имеется
Газоснабжение	Техническая возможность подключения имеется
Водоснабжение	Возможно строительство индивидуального источника водоснабжения. Точную информацию о количестве и качестве подземных вод можно получить только по результатам геологоразведочных работ
Водоотведение	Возможно строительство локальной канализации с отводом нечистот в септик
Подъездные пути	Обеспечен грунтовой дорогой
Механизм предоставления инвестиционной площадки	<ol style="list-style-type: none"> <li>1) Предоставление земельного участка в аренду без проведения торгов в целях реализации масштабных инвестиционных проектов с последующим правом выкупа;</li> <li>2) Аукцион по предоставлению в аренду земельного участка/продажа земельного участка.</li> </ol>



# Курганская обл, р-н Звериноголовский, с Звериноголовское, ТОО Звериноголовское пастбище -на заливных лугах

Площадь	26 000 кв. м.
Кадастровый номер участка/квартала	45:05:011302:131
Собственник	Собственность субъектов РФ
Категория земель	Земли сельскохозяйственного назначения
Вид разрешенного использования	Сельскохозяйственное использование
Электроснабжение	Техническая возможность подключения имеется
Газоснабжение	Техническая возможность подключения имеется
Водоснабжение	Возможно строительство индивидуального источника водоснабжения. Точную информацию о количестве и качестве подземных вод можно получить только по результатам геологоразведочных работ
Водоотведение	Возможно строительство локальной канализации с отводом нечистот в септик
Подъездные пути	Обеспечен грунтовой дорогой
Механизм предоставления инвестиционной площадки	<ol style="list-style-type: none"> <li>1) Предоставление земельного участка в аренду без проведения торгов в целях реализации масштабных инвестиционных проектов с последующим правом выкупа;</li> <li>2) Аукцион по предоставлению в аренду земельного участка/продажа земельного участка.</li> </ol>



## Курганская обл, р-н Звериноголовский, с Звериноголовское, ТОО Звериноголовское сенокос-на заливных лугах

Площадь	10 000 кв. м.
Кадастровый номер участка/квартала	45:05:011302:133
Собственник	Собственность субъектов РФ
Категория земель	Земли сельскохозяйственного назначения
Вид разрешенного использования	Сельскохозяйственное использование
Электроснабжение	Техническая возможность подключения имеется
Газоснабжение	Техническая возможность подключения имеется
Водоснабжение	Возможно строительство индивидуального источника водоснабжения. Точную информацию о количестве и качестве подземных вод можно получить только по результатам геологоразведочных работ
Водоотведение	Возможно строительство локальной канализации с отводом нечистот в септик
Подъездные пути	Обеспечен грунтовой дорогой
Механизм предоставления инвестиционной площадки	<ol style="list-style-type: none"> <li>1) Предоставление земельного участка в аренду без проведения торгов в целях реализации масштабных инвестиционных проектов с последующим правом выкупа;</li> <li>2) Аукцион по предоставлению в аренду земельного участка/продажа земельного участка.</li> </ol>



## Курганская обл, р-н Звериноголовский, ТОО Звериноголовское пашня-около озера Глубокое за ручьем

Площадь	64 000 кв. м.
Кадастровый номер участка/квартала	45:05:011302:132
Собственник	Собственность субъектов РФ
Категория земель	Земли сельскохозяйственного назначения
Вид разрешенного использования	Сельскохозяйственное использование
Электроснабжение	Техническая возможность подключения имеется
Газоснабжение	Техническая возможность подключения имеется
Водоснабжение	Возможно строительство индивидуального источника водоснабжения. Точную информацию о количестве и качестве подземных вод можно получить только по результатам геологоразведочных работ
Водоотведение	Возможно строительство локальной канализации с отводом нечистот в септик
Подъездные пути	Обеспечен грунтовой дорогой
Механизм предоставления инвестиционной площадки	<ol style="list-style-type: none"> <li>1) Предоставление земельного участка в аренду без проведения торгов в целях реализации масштабных инвестиционных проектов с последующим правом выкупа;</li> <li>2) Аукцион по предоставлению в аренду земельного участка/продажа земельного участка.</li> </ol>



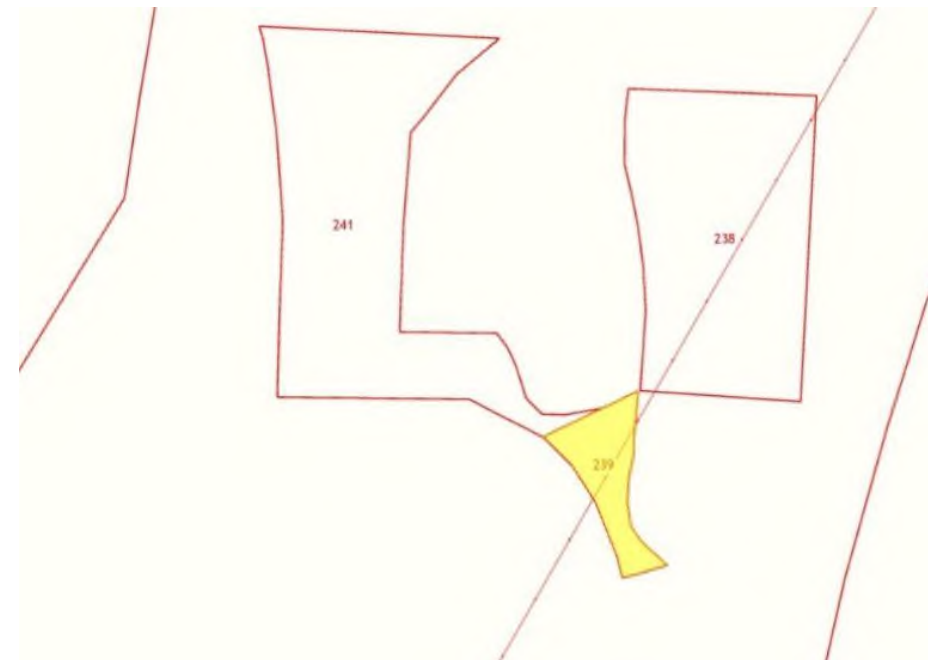
**Курганская обл, р-н Звериноголовский, с  
Звериноголовское, в границах ТОО "Звериноголовское" на участке  
между старым грейдером на с. Украинец и лесопосадками**

Площадь	64 000 кв. м.
Кадастровый номер участка/квартала	45:05:011302:238
Собственник	Собственность субъектов РФ
Категория земель	Земли сельскохозяйственного назначения
Вид разрешенного использования	Для сельскохозяйственного производства
Электроснабжение	Техническая возможность подключения имеется
Газоснабжение	Направлены предложения о включении п. Украинец в региональную программу газификации Курганской области на 2021-2030 гг
Водоснабжение	Возможно строительство индивидуального источника водоснабжения. Точную информацию о количестве и качестве подземных вод можно получить только по результатам геологоразведочных работ
Водоотведение	Возможно строительство локальной канализации с отводом нечистот в септик
Подъездные пути	Обеспечен грунтовой дорогой
Механизм предоставления инвестиционной площадки	<ol style="list-style-type: none"> <li>1) Предоставление земельного участка в аренду без проведения торгов в целях реализации масштабных инвестиционных проектов с последующим правом выкупа;</li> <li>2) Аукцион по предоставлению в аренду земельного участка/продажа земельного участка.</li> </ol>



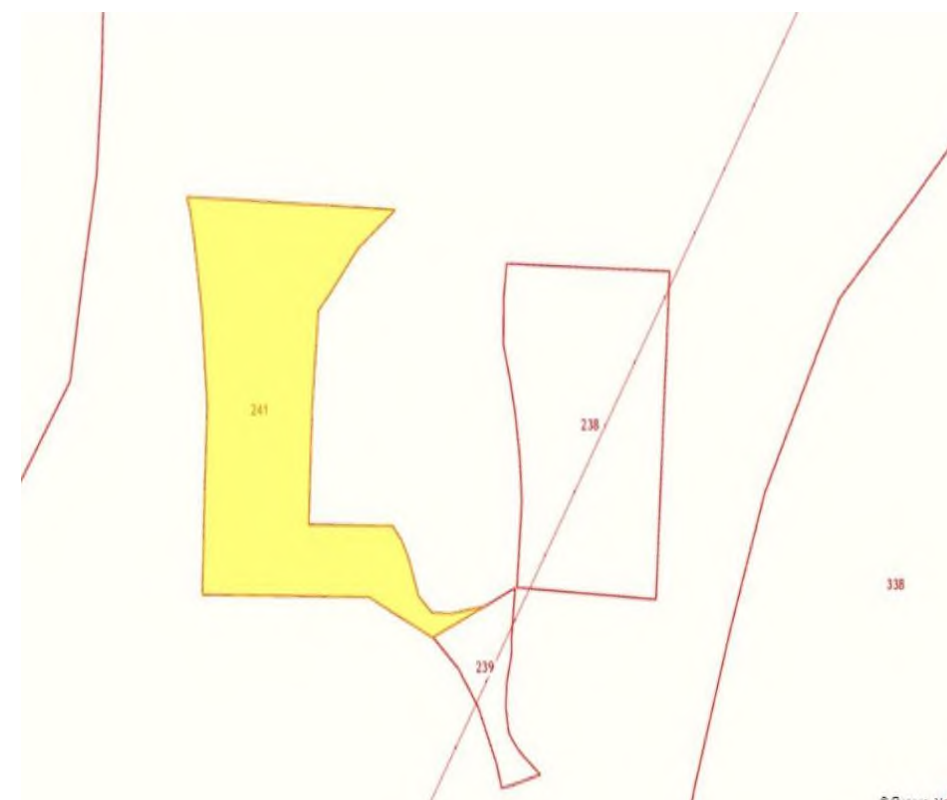
## Курганская обл, р-н Звериноголовский, с Звериноголовское, в границах ТОО "Звериноголовское" на участке между старым грейдером на с. Украинец и лесопосадками

Площадь	10 000 кв. м.
Кадастровый номер участка/квартала	45:05:011302:239
Собственник	Собственность субъектов РФ
Категория земель	Земли сельскохозяйственного назначения
Вид разрешенного использования	Для сельскохозяйственного производства
Электроснабжение	Техническая возможность подключения имеется
Газоснабжение	Направлены предложения о включении п. Украинец в региональную программу газификации Курганской области на 2021-2030 гг
Водоснабжение	Возможно строительство индивидуального источника водоснабжения. Точную информацию о количестве и качестве подземных вод можно получить только по результатам геологоразведочных работ
Водоотведение	Возможно строительство локальной канализации с отводом нечистот в септик
Подъездные пути	Обеспечен грунтовой дорогой
Механизм предоставления инвестиционной площадки	<ol style="list-style-type: none"> <li>1) Предоставление земельного участка в аренду без проведения торгов в целях реализации масштабных инвестиционных проектов с последующим правом выкупа;</li> <li>2) Аукцион по предоставлению в аренду земельного участка/продажа земельного участка.</li> </ol>



## Курганская обл, р-н Звериноголовский, с Звериноголовское, в границах ТОО "Звериноголовское" на участке между старым грейдером на с. Украинец и лесопосадками

Площадь	74 000 кв. м.
Кадастровый номер участка/квартала	45:05:011302:241
Собственник	Собственность субъектов РФ
Категория земель	Земли сельскохозяйственного назначения
Вид разрешенного использования	Для сельскохозяйственного производства
Электроснабжение	Техническая возможность подключения имеется
Газоснабжение	Направлены предложения о включении п. Украинец в региональную программу газификации Курганской области на 2021-2030 гг
Водоснабжение	Возможно строительство индивидуального источника водоснабжения. Точную информацию о количестве и качестве подземных вод можно получить только по результатам геологоразведочных работ
Водоотведение	Возможно строительство локальной канализации с отводом нечистот в септик
Подъездные пути	Обеспечен грунтовой дорогой
Механизм предоставления инвестиционной площадки	<ol style="list-style-type: none"> <li>1) Предоставление земельного участка в аренду без проведения торгов в целях реализации масштабных инвестиционных проектов с последующим правом выкупа;</li> <li>2) Аукцион по предоставлению в аренду земельного участка/продажа земельного участка.</li> </ol>



## Курганская обл, р-н Звериноголовский, с Звериноголовское, в границах ТОО "Звериноголовское" на участке между старым грейдером на с. Украинец и лесопосадками

Площадь	26 000 кв. м.
Кадастровый номер участка/квартала	45:05:011302:242
Собственник	Собственность субъектов РФ
Категория земель	Земли сельскохозяйственного назначения
Вид разрешенного использования	Для сельскохозяйственного производства
Электроснабжение	Техническая возможность подключения имеется
Газоснабжение	Направлены предложения о включении п. Украинец в региональную программу газификации Курганской области на 2021-2030 гг
Водоснабжение	Возможно строительство индивидуального источника водоснабжения. Точную информацию о количестве и качестве подземных вод можно получить только по результатам геологоразведочных работ
Водоотведение	Возможно строительство локальной канализации с отводом нечистот в септик
Подъездные пути	Обеспечен грунтовой дорогой
Механизм предоставления инвестиционной площадки	<ol style="list-style-type: none"> <li>1) Предоставление земельного участка в аренду без проведения торгов в целях реализации масштабных инвестиционных проектов с последующим правом выкупа;</li> <li>2) Аукцион по предоставлению в аренду земельного участка/продажа земельного участка.</li> </ol>



## Курганская обл, р-н Звериноголовский, с Звериноголовское, в границах ТОО "Звериноголовское" на участке между старым грейдером на с. Украинец и лесопосадками

Площадь	26 000 кв. м.
Кадастровый номер участка/квартала	45:05:011302:240
Собственник	Собственность субъектов РФ
Категория земель	Земли сельскохозяйственного назначения
Вид разрешенного использования	Для сельскохозяйственного производства
Электроснабжение	Техническая возможность подключения имеется
Газоснабжение	Направлены предложения о включении п. Украинец в региональную программу газификации Курганской области на 2021-2030 гг
Водоснабжение	Возможно строительство индивидуального источника водоснабжения. Точную информацию о количестве и качестве подземных вод можно получить только по результатам геологоразведочных работ
Водоотведение	Возможно строительство локальной канализации с отводом нечистот в септик
Подъездные пути	Обеспечен грунтовой дорогой
Механизм предоставления инвестиционной площадки	<ol style="list-style-type: none"> <li>1) Предоставление земельного участка в аренду без проведения торгов в целях реализации масштабных инвестиционных проектов с последующим правом выкупа;</li> <li>2) Аукцион по предоставлению в аренду земельного участка/продажа земельного участка.</li> </ol>

