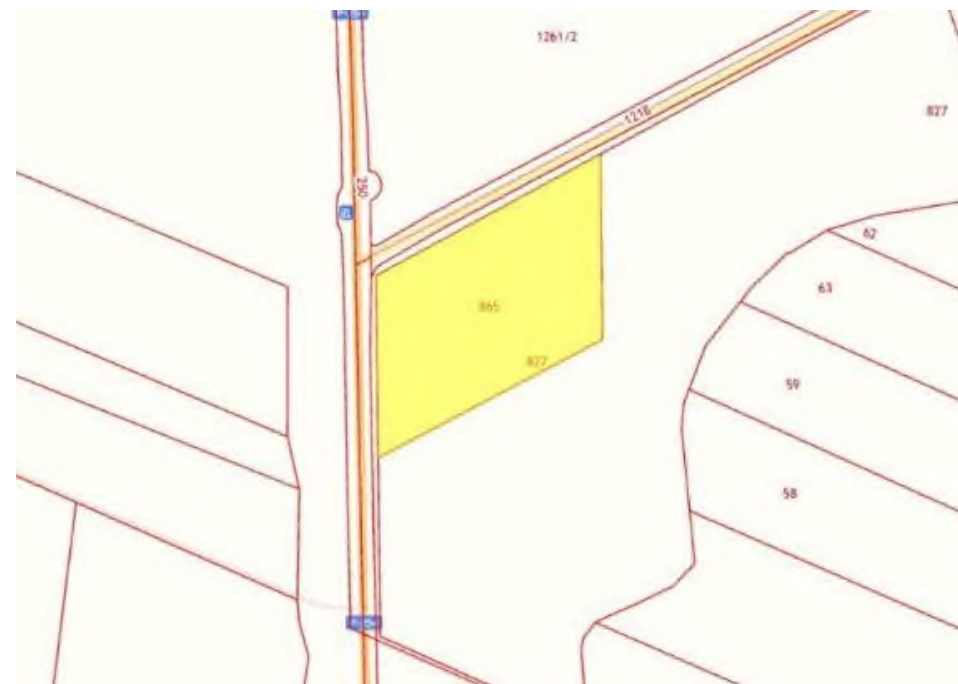


Курганская область, Белозерский МО, с. Речкино, в бывших границах ПСК "Речкино"

Площадь	50 000 кв. м.
Кадастровый номер участка/квартала	45:02:030601:865
Собственник	Неразграниченная государственная собственность
Категория земель	Земли сельхоз назначения
Вид разрешенного использования	Для сельскохозяйственного производства
Электроснабжение	ВЛ 35 кВТ на расстоянии 90 м от земельного участка.
Газоснабжение	Инженерная инфраструктура обеспечена возможностью подключения к сетям газоснабжения
Водоснабжение	Возможно строительство индивидуального источника водоснабжения. Точную информацию о количестве и качестве подземных вод можно получить только по результатам геологоразведочных работ.
Водоотведение	Строительство локальной канализации с отводом нечистот в септик.
Подъездные пути	Федеральная трасса Р 254
Механизм предоставления инвестиционной площадки	<ol style="list-style-type: none"> 1) Предоставление земельного участка в аренду без проведения торгов в целях реализации масштабных инвестиционных проектов с последующим правом выкупа; 2) Аукцион по предоставлению в аренду земельного участка/продажа земельного участка



Курганская область, Белозерский МО, д. Куликово, в бывших границах ПСК "Куликово"

Площадь	228 000 кв. м.
Кадастровый номер участка/квартала	45:02:030601:830
Собственник	Муниципальная собственность
Категория земель	Земли сельхоз назначения
Вид разрешенного использования	Для сельскохозяйственного производства
Электроснабжение	ВЛ 35 кВт на расстоянии 941 м от земельного участка.
Газоснабжение	Инженерная инфраструктура не обеспечена возможностью подключения к сетям газоснабжения
Водоснабжение	Возможно строительство индивидуального источника водоснабжения. Точную информацию о количестве и качестве подземных вод можно получить только по результатам геологоразведочных работ.
Водоотведение	Строительство локальной канализации с отводом нечистот в септик.
Подъездные пути	Федеральная трасса Р 254
Механизм предоставления инвестиционной площадки	<p>1) Предоставление земельного участка в аренду без проведения торгов в целях реализации масштабных инвестиционных проектов с последующим правом выкупа;</p> <p>2) Аукцион по предоставлению в аренду земельного участка/продажа земельного участка</p>



Курганская область, Белозерский МО, д. Редькино

Площадь	20 000 кв. м.
Кадастровый номер участка/квартала	45:02:061602
Собственник	Неразграниченная государственная собственность
Категория земель	Земли населенных пунктов
Вид разрешенного использования	Для размещения АЗС
Электроснабжение	ВЛ 10 кВт на расстоянии 200 м от земельного участка.
Газоснабжение	Инженерная инфраструктура обеспечена возможностью подключения к сетям газоснабжения
Водоснабжение	Возможно строительство индивидуального источника водоснабжения. Точную информацию о количестве и качестве подземных вод можно получить только по результатам геологоразведочных работ.
Водоотведение	Строительство локальной канализации с отводом нечистот в септик.
Подъездные пути	Федеральная трасса Р 254
Механизм предоставления инвестиционной площадки	<p>1) Предоставление земельного участка в аренду без проведения торгов в целях реализации масштабных инвестиционных проектов с последующим правом выкупа;</p> <p>2) Аукцион по предоставлению в аренду земельного участка/продажа земельного участка</p>



Курганская обл., Белозерский район, землепользование ПСК "Першинское"

Площадь	3 400 кв. м.
Кадастровый номер участка/квартала	45:02:020401:62
Собственник	Частная собственность
Категория земель	Земли сельскохозяйственного назначения
Основные виды разрешенного использования	Для производственных целей
Механизм предоставления инвестиционной площадки	По согласованию с собственником



Курганская область, Белозерский МО, с. Першино

Площадь	7 065 кв. м.
Кадастровый номер участка/квартала	45:02:010301:609
Собственник	Муниципальная собственность
Категория земель	Земли сельскохозяйственного назначения
Вид разрешенного использования	Для проектирования и строительства смешанной АЗС и АГЗС
Электроснабжение	Строительство отпайки протяженностью 50 м. от линии ВЛ-10кВ ЛЗ «Березово» ПС Першино и ТП-10/0,4 кВ Стоимость подключения определяется согласно выданных технических условий
Газоснабжение	Инженерная инфраструктура не обеспечена возможностью подключения к сетям газоснабжения
Водоснабжение	Возможно строительство индивидуального источника водоснабжения. Точную информацию о количестве и качестве подземных вод можно получить только по результатам геологоразведочных работ
Водоотведение	Строительство локальной канализации с отводом нечистот в септик
Подъездные пути	Грунтовое покрытие до площадки
Механизм предоставления инвестиционной площадки	1) Предоставление земельного участка в аренду без проведения торгов в целях реализации масштабных инвестиционных проектов с последующим правом выкупа; 2) Аукцион по предоставлению в аренду земельного участка/продажа земельного участка



Курганская область, Белозерский МО, д. Корюкина

Площадь	2 951 кв. м.
Кадастровый номер участка/квартала	45:02:060101:329
Собственник	Частная собственность
Категория земель	Земли населенных пунктов
Вид разрешенного использования	Для производственной деятельности
Электроснабжение	ВЛ 10 кВт проходит рядом с участком
Газоснабжение	Газопровод проходит в 100 м. Техническая возможность подачи газа по сетям газораспределения имеется в объеме до 50 м3/ч.
Водоснабжение	Возможно строительство индивидуального источника водоснабжения. Точную информацию о количестве и качестве подземных вод можно получить только по результатам геологоразведочных работ
Водоотведение	Строительство локальной канализации с отводом нечистот в септик
Подъездные пути	Съезд с региональной дороги
Механизм предоставления инвестиционной площадки	По согласованию с собственником ООО «Газпром сниженный газ» Тел. 8(843) 269-85-07



Курганская область, Белозерский МО, с. Нижнетобольное, в бывших границах ПСК "Маяк"

Площадь площадки	43 200 кв. м.
Кадастровый номер участка/квартала	45:02:051201:211
Собственник	Частная собственность
Категория земель	Земли сельскохозяйственного назначения
Основные виды разрешенного использования	Для сельскохозяйственного производства (возможна смена)
Электроснабжение	Техническая возможность подключения имеется.
Газоснабжение	Техническая возможность подключения имеется.
Механизм предоставления инвестиционной площадки	По согласованию с собственником



Курганская область, Белозерский МО, поворот на д. Большой Запойой

Площадь	1 500 кв. м.
Собственник	Муниципальная собственность
Иная информация	Требуется формирование и выделение земельного участка
Механизм предоставления инвестиционной площадки	1) Предоставление земельного участка в аренду без проведения торгов в целях реализации масштабных инвестиционных проектов с последующим правом выкупа; 2) Аукцион по предоставлению в аренду земельного участка/продажа земельного участка



Курганская область, Белозерский МО, с. Нижнетобольное

Площадь	43 705 кв. м.
Кадастровый номер	45:02:060301:844
Собственник	Неограниченная государственная собственность
Назначение	Отдых (рекреация)
Механизм предоставления инвестиционной площадки	1) Предоставление земельного участка в аренду без проведения торгов в целях реализации масштабных инвестиционных проектов с последующим правом выкупа; 2) Аукцион по предоставлению в аренду земельного участка/продажа земельного участка



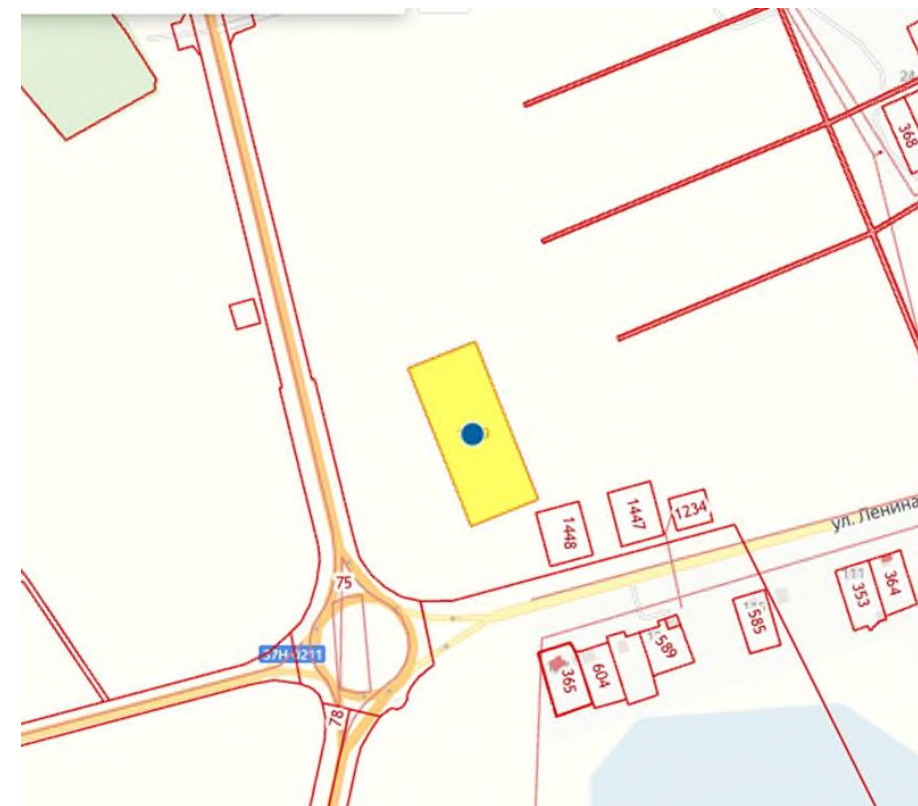
**Курганская область, Белозерский МО, Земельный участок
напротив поворота на с. Першино, ориентир 45:02:000000:1269**

Площадь	1 300 кв. м.
Собственник	Муниципальная собственность
Иная информация	Требуется формирование и выделение земельного участка
Механизм предоставления инвестиционной площадки	1) Предоставление земельного участка в аренду без проведения торгов в целях реализации масштабных инвестиционных проектов с последующим правом выкупа; 2) Аукцион по предоставлению в аренду земельного участка/продажа земельного участка



Курганская область, Белозерский МО, сельское поселение Белозерский сельсовет, село Белозерское, улица Ленина, д. 102

Площадь	10 000 кв. м.
Кадастровый номер участка/квартала	45:02:040105
Собственник	Неразграниченная государственная собственность
Категория земель	Земли населенных пунктов
Вид разрешенного использования	Площадки производственных объектов-предприятий III-V классов опасности, на которых располагаются здания и сооружения основного и вспомогательного назначения, коммунального инженерно-технического обеспечения
Электроснабжение	Расстояние от электролинии ВЛ-0,4кВ-150 м Стоимость подключения определяется согласно выданных технических условий
Газоснабжение	Инженерная инфраструктура обеспечена возможностью подключения к сетям газоснабжения в радиусе 450 м. Техническая возможность подачи газа по сетям газораспределения имеется в объеме до 50 м3/ч.
Водоснабжение	Возможно строительство индивидуального источника водоснабжения. Точную информацию о количестве и качестве подземных вод можно получить только по результатам геологоразведочных работ.
Водоотведение	Строительство локальной канализации с отводом нечистот в септик
Подъездные пути	Съезд с региональной дороги
Механизм предоставления инвестиционной площадки	1) Предоставление земельного участка в аренду без проведения торгов в целях реализации масштабных инвестиционных проектов с последующим правом выкупа; 2) Аукцион по предоставлению в аренду земельного участка/продажа земельного участка




Курганская область, Белозерский МО, с. Речкино, в бывших границах ПСК "Речкино"

Площадь	7 000 кв. м.
Кадастровый номер участка/квартала	45:02:020403:406
Собственник	Частная собственность
Категория земель	Земли промышленности, энергетики, транспорта, связи, радиовещания, телевидения, информатики, земли для обеспечения космической деятельности, земли обороны, безопасности и земли иного специального назначения
Основные виды разрешенного использования	объекты придорожного сервиса (для строительства придорожного кафе)
Подъездные пути	Съезд с федеральной дороги
Механизм предоставления инвестиционной площадки	По согласованию с собственником



Курганская область, Белозерский МО, Земельный участок между д. Березово и с. Першино

Площадь	6 500 кв. м.
Собственник	Муниципальная собственность
Иная информация	Требуется формирование и выделение земельного участка
Механизм предоставления инвестиционной площадки	1) Предоставление земельного участка в аренду без проведения торгов в целях реализации масштабных инвестиционных проектов с последующим правом выкупа; 2) Аукцион по предоставлению в аренду земельного участка/продажа земельного участка



Курганская область, Белозерский МО, Земельный участок напротив д. Березово

Площадь	6 300 кв. м.
Собственник	Муниципальная собственность
Иная информация	Требуется формирование и выделение земельного участка
Механизм предоставления инвестиционной площадки	1) Предоставление земельного участка в аренду без проведения торгов в целях реализации масштабных инвестиционных проектов с последующим правом выкупа; 2) Аукцион по предоставлению в аренду земельного участка/продажа земельного участка

