



КУРГАН

**ИНВЕСТИЦИОННЫЕ ПЛОЩАДКИ
НА ТЕРРИТОРИИ ГОРОДА ШАДРИНСКА
ХРАНЕНИЕ АВТОТРАНСПОРТА**



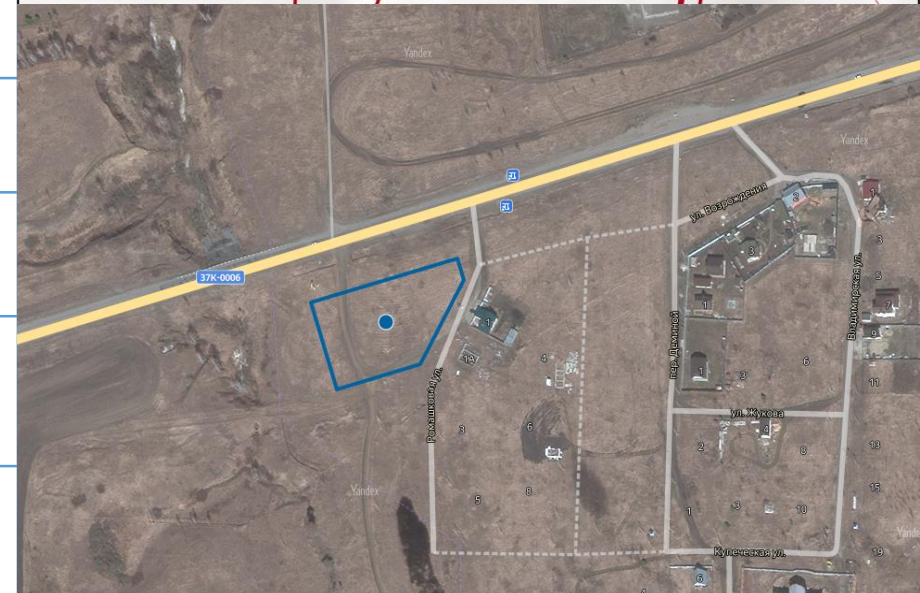
Курганская область, г. Шадринск, ул. Российская, примерно в 5 метрах севернее здания № 75

Площадь площадки	3 800 кв.м.
Кадастровый номер участка/квартала	45:26:030102:110
Собственник	Администрация города Шадринска
Категория земель	Земли поселений (земли населенных пунктов)
Основные виды разрешенного использования	Хранение автотранспорта
Электроснабжение	Техническая возможность присоединения энергопринимающего устройства имеется. Ближайшие электрические сети в 10 м от земельного участка.
Газоснабжение	Техническая возможность присоединения имеется. Минимальное расстояние от точки подключения до земельного участка 1740 м; подключение от газопровода высокого давления диаметром 57 мм, с установкой ГРПШ, объем потребления газа — 5 куб.м./час.
Водоснабжение	Возможность подключения к водоснабжению отсутствует т. к. отсутствует резерв мощности напорно-регулирующих сооружений.
Водоотведение	В районе земельного участка отсутствует централизованное водоотведение.
Подъездные пути	Дорога общего пользования местного значения



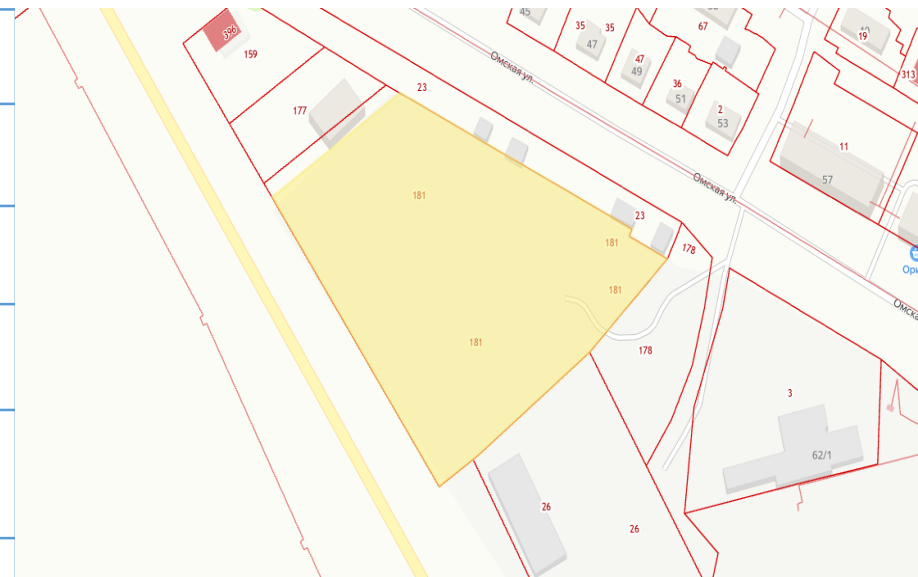
Курганская область, г. Шадринск, ул. Челябинская, в северо-западной части кадастрового квартала 45:26:090306

Площадь площадки	6 000 кв.м.
Кадастровый номер участка/квартала	45:26:090306:5
Собственник	Администрация города Шадринска
Категория земель	Земли поселений (земли населенных пунктов)
Основные виды разрешенного использования	Автомобильный транспорт
Электроснабжение	Техническая возможность присоединения имеется, точка подключения - на территории земельного участка.
Газоснабжение	Сведения отсутствуют.
Водоснабжение	Техническая возможность присоединения имеется. Точка подключения — действующий водопровод по Курганскому тракту, максимальная нагрузка в точке подключения 12,96 м3/час.
Водоотведение	Точка подключения водоотведения — действующий канализационный колодец в районе КНС-4.
Подъездные пути	Дорога общего пользования местного значения



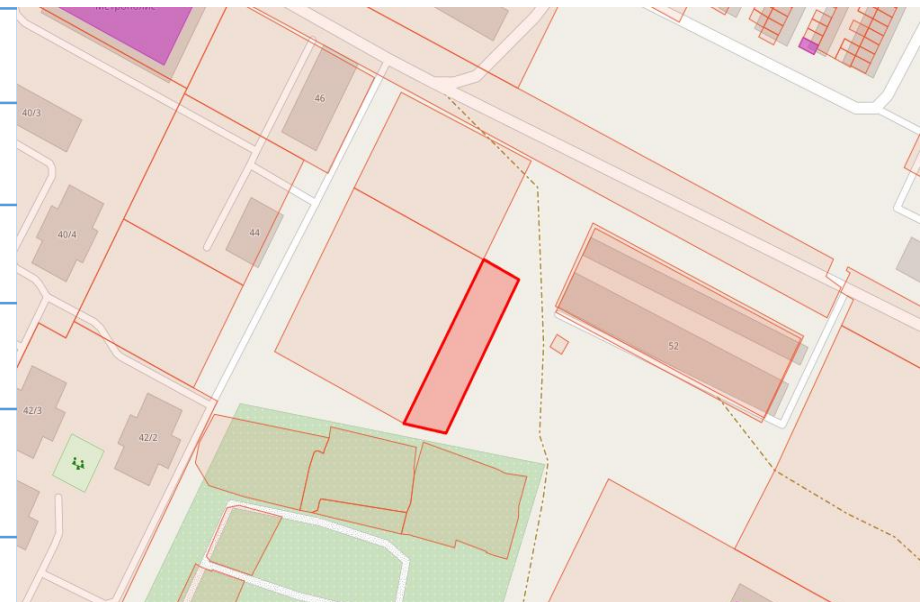
Курганская область, г. Шадринск, примерно в 50 метрах южнее жилого дома № 47

Площадь площадки	11207 кв.м.
Кадастровый номер участка/квартала	45:26:090418:403
Собственник	Муниципальная собственность
Категория земель	Земли поселений (земли населенных пунктов)
Основные виды разрешенного использования	Обслуживание автотранспорта (строительство авторемонтной мастерской)
Электроснабжение	Техническая возможность присоединения имеется, точка подключения - на территории земельного участка.
Газоснабжение	Сведения отсутствуют.
Водоснабжение	Техническая возможность присоединения имеется. Точка подключения — действующий водопровод по Курганскому тракту, максимальная нагрузка в точке подключения 12,96 м3/час.
Водоотведение	имеется возможность
Подъездные пути	Дорога общего пользования местного значения



Курганская область, г. Шадринск, ул. Братская, зу №506

Площадь площадки	940 кв.м.
Кадастровый номер участка/квартала	45:26:050102:680
Собственник	Администрация города Шадринска
Категория земель	Земли поселений (земли населенных пунктов)
Основные виды разрешенного использования	Хранение автотранспорта
Электроснабжение	Техническая возможность присоединения имеется, точка подключения - на территории земельного участка.
Газоснабжение	Сведения отсутствуют.
Водоснабжение	Техническая возможность присоединения имеется. Точка подключения — действующий водопровод по Курганскому тракту, максимальная нагрузка в точке подключения 12,96 м3/час.
Водоотведение	имеется возможность
Подъездные пути	Дорога общего пользования местного значения



Курганская область, , г. Шадринск, тер. ГСК 124, земельный участок № 14

Площадь площадки	24 кв.м.
Кадастровый номер участка/квартала	45:26:070708:442
Собственник	Администрация города Шадринска
Категория земель	Земли поселений (земли населенных пунктов)
Основные виды разрешенного использования	Хранение автотранспорта
Электроснабжение	Техническая возможность присоединения имеется, точка подключения - на территории земельного участка.
Газоснабжение	Техническая возможность присоединения имеется
Водоснабжение	Техническая возможность присоединения имеется. Точка подключения — действующий водопровод по Курганскому тракту, максимальная нагрузка в точке подключения 12,96 м3/час.
Водоотведение	имеется возможность
Подъездные пути	Дорога общего пользования местного значения

