

29) Курганская область, г. Курган, в районе ул. Юргамышская, д. 7

Площадь	45 800 кв.м.
Кадастровый номер участка/квартала	45:25:080202:59
Собственник	Не разграничена
Категория земель	Земли населенных пунктов
Основные виды разрешенного использования	Для размещения здания склада непродовольственных товаров
Электроснабжение	Имеется возможность подключения
Газоснабжение	Имеется возможность подключения
Водоснабжение	Централизованных сетей водоснабжения нет
Водоотведение	Централизованных сетей водоотведения нет
Подъездные пути	Автодороги - асфальтовое покрытие. Имеется ж/д тупик
Механизм предоставления инвестиционной площадки	1) предоставление земельного участка в аренду без проведения торгов в целях реализации масштабного инвестиционного проекта с последующим правом выкупа; 2) аукцион по аренде/собственности земельного участка.



30) Курганская область, г. Курган, в районе аэропорта

Площадь	38 600 кв.м.
Кадастровый номер участка/квартала	45:25:040206:11
Собственник	Не разграничена
Категория земель	Земли населенных пунктов
Основные виды разрешенного использования	Автодром
Электроснабжение	Имеется возможность подключения
Газоснабжение	Имеется возможность подключения
Водоснабжение	Централизованных сетей водоснабжения нет
Водоотведение	Централизованных сетей водоотведения нет
Подъездные пути	Автодороги - асфальтовое покрытие.
Механизм предоставления инвестиционной площадки	1) предоставление земельного участка в аренду без проведения торгов в целях реализации масштабного инвестиционного проекта с последующим правом выкупа; 2) аукцион по аренде/собственности земельного участка.



31) Курганская область, г. Курган, ул. Гагарина, в районе аэропорта

Площадь	40 307 кв.м.
Кадастровый номер участка/квартала	45:25:040205:2
Собственник	Не разграничена
Категория земель	Земли населенных пунктов
Основные виды разрешенного использования	Для размещения автоматизированного автодрома
Электроснабжение	Имеется возможность подключения.
Газоснабжение	Имеется возможность подключения.
Водоснабжение	Централизованных сетей водоснабжения нет
Водоотведение	Централизованных сетей водоотведения нет
Подъездные пути	Автодороги -грунтовое покрытие.
Механизм предоставления инвестиционной площадки	1) Предоставление земельного участка в аренду без проведения торгов в целях реализации масштабных инвестиционных проектов с последующим правом выкупа; 2) Аукцион по аренде/собственности земельных участков



32) Курганская область, г. Курган, тракт Курган-Шадринск, земельный участок 6

Площадь	10 000 кв.м.
Кадастровый номер участка/квартала	45:25:030203:137
Собственник	Государственная субъекта РФ
Категория земель	Земли населенных пунктов
Основные виды разрешенного использования	Магазины
Электроснабжение	Возможность подключения отсутствует
Газоснабжение	Возможность подключения будет после 2027 года
Водоснабжение	Имеется возможность подключения.
Водоотведение	Имеется возможность подключения.
Подъездные пути	Автомобильные дороги - асфальтовое покрытие.
Механизм предоставления инвестиционной площадки	1) Предоставление земельного участка в аренду без проведения торгов в целях реализации масштабных инвестиционных проектов с последующим правом выкупа; 2) Аукцион по аренде/собственности земельных участков



33) Курганская область, г. Курган, п Ключи, пер Вишнёвый

Площадь	930 кв.м.
Кадастровый номер участка/квартала	45:25:100211:117
Собственник	Муниципальная собственность
Категория земель	Земли населенных пунктов
Основные виды разрешенного использования	Магазины
Электроснабжение	Имеется возможность подключения.
Газоснабжение	Имеется возможность подключения.
Водоснабжение	Централизованных сетей водоснабжения нет
Водоотведение	Централизованных сетей водоотведения нет
Подъездные пути	Автодороги - грунтовое покрытие.
Механизм предоставления инвестиционной площадки	1) Предоставление земельного участка в аренду без проведения торгов в целях реализации масштабных инвестиционных проектов с последующим правом выкупа; 2) Аукцион по аренде/собственности земельных участков




34) Курганская область, г. Курган, мкр Зайково

Площадь	2 937 кв.м.
Кадастровый номер участка/квартала	45:25:010306:287
Собственник	Муниципальная собственность
Категория земель	Земли населенных пунктов
Основные виды разрешенного использования	Магазины
Электроснабжение	Имеется возможность подключения.
Газоснабжение	Имеется возможность подключения.
Водоснабжение	Централизованных сетей водоснабжения нет
Водоотведение	Централизованных сетей водоотведения нет
Подъездные пути	Автодороги - грунтовое покрытие.
Механизм предоставления инвестиционной площадки	1) Предоставление земельного участка в аренду без проведения торгов в целях реализации масштабных инвестиционных проектов с последующим правом выкупа; 2) Аукцион по аренде/собственности земельных участков



35) Курганская область, г. Курган, улица Гагарина, земельный участок 43а

Площадь	721 кв.м.
Кадастровый номер участка/квартала	45:25:040204:822
Собственник	Не разграничена
Категория земель	Земли населенных пунктов
Основные виды разрешенного использования	Магазины
Электроснабжение	Имеется возможность подключения.
Газоснабжение	Имеется возможность подключения.
Водоснабжение	Централизованных сетей водоснабжения нет
Водоотведение	Централизованных сетей водоотведения нет
Подъездные пути	Автомобильные дороги - асфальтовое покрытие.
Механизм предоставления инвестиционной площадки	1) Предоставление земельного участка в аренду без проведения торгов в целях реализации масштабных инвестиционных проектов с последующим правом выкупа; 2) Аукцион по аренде/собственности земельных участков



36) Курганская область, г. Курган, тракт Курган - Шадринск, №16

Площадь	4 595 кв.м.
Кадастровый номер участка/квартала	45:25:020203:226
Собственник	Муниципальная собственность
Категория земель	Земли населенных пунктов
Основные виды разрешенного использования	Магазины
Электроснабжение	Имеется возможность подключения.
Газоснабжение	Возможность подключения будет после 2027 года
Водоснабжение	Возможность подключения отсутствует
Водоотведение	Возможность подключения отсутствует
Подъездные пути	Автодороги - асфальтовое покрытие.
Механизм предоставления инвестиционной площадки	1) Предоставление земельного участка в аренду без проведения торгов в целях реализации масштабных инвестиционных проектов с последующим правом выкупа; 2) Аукцион по аренде/собственности земельных участков



37) Курганская область, г. Курган, поселок Левашове, улица Андрея Миронова, земельный участок 47

Площадь	2 895 кв.м.
Кадастровый номер участка/квартала	45:25:020303:382
Собственник	Не разграничена
Категория земель	Земли населенных пунктов
Основные виды разрешенного использования	Магазины
Электроснабжение	Имеется возможность подключения.
Газоснабжение	Имеется возможность подключения.
Водоснабжение	Централизованных сетей водоснабжения нет
Водоотведение	Централизованных сетей водоотведения нет
Подъездные пути	Автодороги - грунтовое покрытие.
Механизм предоставления инвестиционной площадки	1) Предоставление земельного участка в аренду без проведения торгов в целях реализации масштабных инвестиционных проектов с последующим правом выкупа; 2) Аукцион по аренде/собственности земельных участков



38) Курганская область, г. Курган, улица Репина, земельный участок 32

Площадь	1 304 кв.м.
Кадастровый номер участка/квартала	45:25:040313:624
Собственник	Не разграничена
Категория земель	Земли населенных пунктов
Основные виды разрешенного использования	Магазины
Электроснабжение	Имеется возможность подключения.
Газоснабжение	Имеется возможность подключения.
Водоснабжение	Централизованных сетей водоснабжения нет
Водоотведение	Централизованных сетей водоотведения нет
Подъездные пути	Автодороги - грунтовое покрытие.
Механизм предоставления инвестиционной площадки	1) Предоставление земельного участка в аренду без проведения торгов в целях реализации масштабных инвестиционных проектов с последующим правом выкупа; 2) Аукцион по аренде/собственности земельных участков



39) Курганская область, г. Курган, ул. 9 Мая - ул. Полевая

Площадь	900 кв.м.
Кадастровый номер участка/квартала	45:25:030307:2187
Собственник	Государственная субъекта РФ
Категория земель	Земли населенных пунктов
Основные виды разрешенного использования	Магазины
Электроснабжение	Имеется возможность подключения.
Газоснабжение	Возможность подключения будет после 2027 года
Водоснабжение	Имеется возможность подключения
Водоотведение	Имеется возможность подключения
Подъездные пути	Автодороги - асфальтовое покрытие.
Механизм предоставления инвестиционной площадки	1) Предоставление земельного участка в аренду без проведения торгов в целях реализации масштабных инвестиционных проектов с последующим правом выкупа; 2) Аукцион по аренде/собственности земельных участков



40) Курганская область, г. Курган, ул. Галкинская, позиция 6-а

Площадь	4 238 кв.м.
Кадастровый номер участка/квартала	45:25:070116:15
Собственник	Государственная субъекта РФ
Категория земель	Земли населенных пунктов
Основные виды разрешенного использования	Магазины
Электроснабжение	Имеется возможность подключения.
Газоснабжение	Имеется возможность подключения
Водоснабжение	Имеется возможность подключения
Водоотведение	Имеется возможность подключения
Подъездные пути	Автодороги - асфальтовое покрытие.
Механизм предоставления инвестиционной площадки	1) Предоставление земельного участка в аренду без проведения торгов в целях реализации масштабных инвестиционных проектов с последующим правом выкупа; 2) Аукцион по аренде/собственности земельных участков



41) Курганская область, улица Мостостроителей, земельный участок № 18а

Площадь	12 676 кв.м.
Кадастровый номер участка/квартала	45:25:020305:2242
Собственник	Государственная субъекта РФ
Категория земель	Земли населенных пунктов
Основные виды разрешенного использования	Магазины
Электроснабжение	Имеется возможность подключения.
Газоснабжение	Возможность подключения будет после 2027 года
Водоснабжение	Имеется возможность подключения
Водоотведение	Имеется возможность подключения
Подъездные пути	Автомобильные дороги - асфальтовое покрытие.
Механизм предоставления инвестиционной площадки	<p>1) Предоставление земельного участка в аренду без проведения торгов в целях реализации масштабных инвестиционных проектов с последующим правом выкупа;</p> <p>2) Аукцион по аренде/собственности земельных участков</p>



42) Курганская область, г. Курган, мкр 11-й

Площадь	11 690 кв.м.
Кадастровый номер участка/квартала	45:25:020411:2024
Собственник	Государственная субъекта РФ
Категория земель	Земли населенных пунктов
Основные виды разрешенного использования	Магазины
Электроснабжение	Имеется возможность подключения.
Газоснабжение	Возможность подключения будет после 2027 года
Водоснабжение	Имеется возможность подключения
Водоотведение	Имеется возможность подключения
Подъездные пути	Автодороги - асфальтовое покрытие
Механизм предоставления инвестиционной площадки	1) Предоставление земельного участка в аренду без проведения торгов в целях реализации масштабных инвестиционных проектов с последующим правом выкупа; 2) Аукцион по аренде/собственности земельных участков



43) Курганская область, г. Курган

Площадь	3 216 кв.м.
Кадастровый номер участка/квартала	45:25:020305:2230
Собственник	Государственная субъекта РФ
Категория земель	Земли населенных пунктов
Основные виды разрешенного использования	Магазины
Электроснабжение	Имеется возможность подключения.
Газоснабжение	Возможность подключения будет после 2027 года
Водоснабжение	Имеется возможность подключения
Водоотведение	Имеется возможность подключения
Подъездные пути	Автодороги - грунтовое покрытие
Механизм предоставления инвестиционной площадки	1) Предоставление земельного участка в аренду без проведения торгов в целях реализации масштабных инвестиционных проектов с последующим правом выкупа; 2) Аукцион по аренде/собственности земельных участков



44) Курганская область, г. Курган, ул. Чернореченская, 1096

Площадь	1 372 кв.м.
Кадастровый номер участка/квартала	45:25:030415:235
Собственник	Не разграничена
Категория земель	Земли населенных пунктов
Основные виды разрешенного использования	Магазины
Электроснабжение	Имеется возможность подключения.
Газоснабжение	Имеется возможность подключения.
Водоснабжение	Централизованных сетей водоснабжения нет
Водоотведение	Централизованных сетей водоотведения нет
Подъездные пути	Автодороги - грунтовое покрытие.
Механизм предоставления инвестиционной площадки	1) Предоставление земельного участка в аренду без проведения торгов в целях реализации масштабных инвестиционных проектов с последующим правом выкупа; 2) Аукцион по аренде/собственности земельных участков



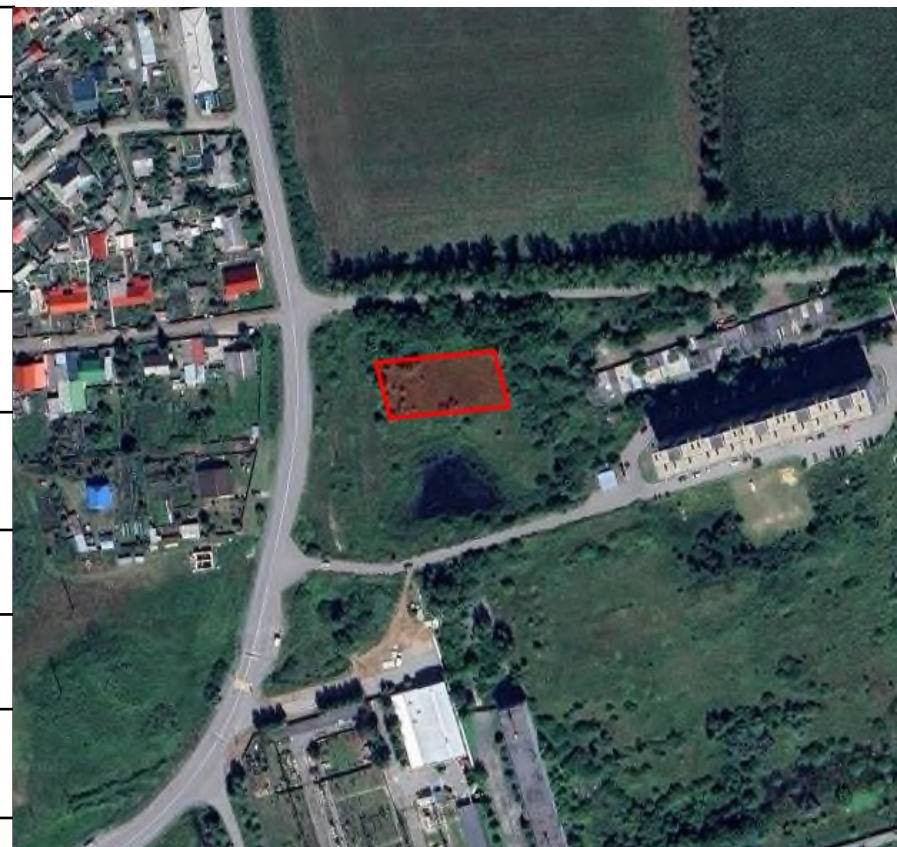
45) Курганская область, г. Курган, ул. Ломоносова, 43

Площадь	2 053 кв.м.
Кадастровый номер участка/квартала	45:25:040307:416
Собственник	Не разграничена
Категория земель	Земли населенных пунктов
Основные виды разрешенного использования	Магазины
Электроснабжение	Имеется возможность подключения.
Газоснабжение	Имеется возможность подключения.
Водоснабжение	Централизованных сетей водоснабжения нет
Водоотведение	Централизованных сетей водоотведения нет
Подъездные пути	Автодороги - грунтовое покрытие.
Механизм предоставления инвестиционной площадки	1) Предоставление земельного участка в аренду без проведения торгов в целях реализации масштабных инвестиционных проектов с последующим правом выкупа; 2) Аукцион по аренде/собственности земельных участков



46) Курганская область, г. Курган, ул. 2-я Часовая, 58

Площадь	1 500 кв.м.
Кадастровый номер участка/квартала	45:25:010603:722
Собственник	Не разграничена
Категория земель	Земли населенных пунктов
Основные виды разрешенного использования	Магазины
Электроснабжение	Имеется возможность подключения.
Газоснабжение	Имеется возможность подключения.
Водоснабжение	Централизованных сетей водоснабжения нет
Водоотведение	Централизованных сетей водоотведения нет
Подъездные пути	Автодороги - грунтовое покрытие.
Механизм предоставления инвестиционной площадки	1) Предоставление земельного участка в аренду без проведения торгов в целях реализации масштабных инвестиционных проектов с последующим правом выкупа; 2) Аукцион по аренде/собственности земельных участков



47) Курганская область, г. Курган, мкр Шепотково, ул. Шепотковская,18

Площадь	1 000 кв.м.
Кадастровый номер участка/квартала	45:25:060304:219
Собственник	Не разграничена
Категория земель	Земли населенных пунктов
Основные виды разрешенного использования	Магазины
Электроснабжение	Имеется возможность подключения.
Газоснабжение	Имеется возможность подключения.
Водоснабжение	Централизованных сетей водоснабжения нет
Водоотведение	Централизованных сетей водоотведения нет
Подъездные пути	Автодороги - грунтовое покрытие.
Механизм предоставления инвестиционной площадки	1) Предоставление земельного участка в аренду без проведения торгов в целях реализации масштабных инвестиционных проектов с последующим правом выкупа; 2) Аукцион по аренде/собственности земельных участков



48) Курганская область, г. Курган, бульвар Мира, 15в

Площадь	933 кв.м.
Кадастровый номер участка/квартала	45:25:040320:207
Собственник	Государственная субъекта РФ
Категория земель	Земли населенных пунктов
Основные виды разрешенного использования	Магазины
Электроснабжение	Имеется возможность подключения.
Газоснабжение	Возможность подключения будет после 2027 года
Водоснабжение	Имеется возможность подключения.
Водоотведение	Имеется возможность подключения.
Подъездные пути	Автодороги - асфальтовое покрытие.
Механизм предоставления инвестиционной площадки	1) Предоставление земельного участка в аренду без проведения торгов в целях реализации масштабных инвестиционных проектов с последующим правом выкупа; 2) Аукцион по аренде/собственности земельных участков



49) Курганская область, г.Курган, тракт Курган-Шадринск, земельный участок 10в

Площадь	16 525 кв.м.
Кадастровый номер участка/квартала	45:25:030201:230
Собственник	Государственная субъекта РФ
Категория земель	Земли населенных пунктов
Основные виды разрешенного использования	Магазины
Электроснабжение	Имеется возможность подключения.
Газоснабжение	Возможность подключения будет после 2027 года
Водоснабжение	Имеется возможность подключения.
Водоотведение	Имеется возможность подключения.
Подъездные пути	Автодороги - асфальтовое покрытие.
Механизм предоставления инвестиционной площадки	1) Предоставление земельного участка в аренду без проведения торгов в целях реализации масштабных инвестиционных проектов с последующим правом выкупа; 2) Аукцион по аренде/собственности земельных участков



50) Курганская область, г.Курган

Площадь	973 кв.м.
Кадастровый номер участка/квартала	45:25:020305:2236
Собственник	Государственная субъекта РФ
Категория земель	Земли населенных пунктов
Основные виды разрешенного использования	Магазины
Электроснабжение	Имеется возможность подключения.
Газоснабжение	Возможность подключения будет после 2027 года
Водоснабжение	Имеется возможность подключения.
Водоотведение	Имеется возможность подключения.
Подъездные пути	Автодороги - асфальтовое покрытие.
Механизм предоставления инвестиционной площадки	1) Предоставление земельного участка в аренду без проведения торгов в целях реализации масштабных инвестиционных проектов с последующим правом выкупа; 2) Аукцион по аренде/собственности земельных участков



51) Курганская область, г. Курган, проспект Машиностроителей

Площадь	5 500 кв.м.
Кадастровый номер участка/квартала	45:25:030604:2359
Собственник	Собственность субъекта
Категория земель	Земли населенных пунктов
Основные виды разрешенного использования	Магазины, общественное питание, гостиничное обслуживание
Электроснабжение	Имеется возможность подключения.
Газоснабжение	Возможность подключения будет после 2027 года
Водоснабжение	Имеется возможность подключения.
Водоотведение	Имеется возможность подключения.
Подъездные пути	Автодороги - грунтовое покрытие
Механизм предоставления инвестиционной площадки	1) Предоставление земельного участка в аренду без проведения торгов в целях реализации масштабных инвестиционных проектов с последующим правом выкупа; 2) Аукцион по аренде/собственности земельных участков



52) Курганская область, г. Курган, район микрорайона Зайково

Площадь	4 015 кв. м.
Кадастровый номер участка/квартала	45:25:010201:16
Собственник	Собственность субъекта
Категория земель	Земли населенных пунктов
Основные виды разрешенного использования	Магазины, общественное питание, гостиничное обслуживание
Электроснабжение	Имеется возможность подключения.
Газоснабжение	Возможность подключения будет после 2027 года
Водоснабжение	Имеется возможность подключения.
Водоотведение	Имеется возможность подключения.
Подъездные пути	Автодороги - грунтовое покрытие
Механизм предоставления инвестиционной площадки	1) Предоставление земельного участка в аренду без проведения торгов в целях реализации масштабных инвестиционных проектов с последующим правом выкупа; 2) Аукцион по аренде/собственности земельных участков



53) Курганская область, поселок Левашове, улица Андрея Миронова, земельный участок 1

Площадь	2 963 кв.м.
Кадастровый номер участка/квартала	45:25:020303:381
Собственник	Государственная субъекта РФ
Категория земель	Земли населенных пунктов
Основные виды разрешенного использования	Бытовое обслуживание, магазины
Электроснабжение	Имеется возможность подключения.
Газоснабжение	Имеется возможность подключения.
Водоснабжение	Возможность подключения отсутствует
Водоотведение	Возможность подключения отсутствует
Подъездные пути	Подъездные пути отсутствуют
Механизм предоставления инвестиционной площадки	1) Предоставление земельного участка в аренду без проведения торгов в целях реализации масштабных инвестиционных проектов с последующим правом выкупа; 2) Аукцион по аренде/собственности земельных участков



54) Курганская область, улица Мостостроителей, земельный участок 8в

Площадь	42 415 кв.м.
Кадастровый номер участка/квартала	45:25:020501:285
Собственник	Государственная субъекта РФ
Категория земель	Земли населенных пунктов
Основные виды разрешенного использования	Объекты торговли (торговые центры, торгово-развлекательные центры (комплексы))
Электроснабжение	Имеется возможность подключения.
Газоснабжение	Возможность подключения будет после 2027 года
Водоснабжение	Имеется возможность подключения
Водоотведение	Имеется возможность подключения
Подъездные пути	Автомобильные дороги - асфальтовое покрытие.
Механизм предоставления инвестиционной площадки	1) Предоставление земельного участка в аренду без проведения торгов в целях реализации масштабных инвестиционных проектов с последующим правом выкупа; 2) Аукцион по аренде/собственности земельных участков



55) Курганская область, г. Курган, пр. Маршала Голикова, земельный участок №10

Площадь	11 597 кв.м.
Кадастровый номер участка/квартала	45:25:020411:2023
Собственник	Государственная субъекта РФ
Категория земель	Земли населенных пунктов
Основные виды разрешенного использования	Объекты торговли (торговые центры, торгово-развлекательные центры (комплексы))
Электроснабжение	Имеется возможность подключения.
Газоснабжение	Возможность подключения будет после 2027 года
Водоснабжение	Имеется возможность подключения
Водоотведение	Имеется возможность подключения
Подъездные пути	Автодороги - асфальтовое покрытие
Механизм предоставления инвестиционной площадки	1) Предоставление земельного участка в аренду без проведения торгов в целях реализации масштабных инвестиционных проектов с последующим правом выкупа; 2) Аукцион по аренде/собственности земельных участков



56) Курганская область, г. Курган, ул. Пугачева, рядом с домом 66 а

Площадь	1 037 кв.м.
Кадастровый номер участка/квартала	45:25:040320:27
Собственник	Государственная субъекта РФ
Категория земель	Земли населенных пунктов
Основные виды разрешенного использования	Магазины, бытовое обслуживание
Электроснабжение	Имеется возможность подключения.
Газоснабжение	Возможность подключения будет после 2027 года
Водоснабжение	Имеется возможность подключения
Водоотведение	Имеется возможность подключения
Подъездные пути	Автодороги - асфальтовое покрытие
Механизм предоставления инвестиционной площадки	1) Предоставление земельного участка в аренду без проведения торгов в целях реализации масштабных инвестиционных проектов с последующим правом выкупа; 2) Аукцион по аренде/собственности земельных участков



57) Курганская область, Тракт Курган-Шадринск, 4

Площадь	6 500 кв.м.
Кадастровый номер участка/квартала	45:25:030201:106
Собственник	Государственная субъекта РФ
Категория земель	Земли населенных пунктов
Основные виды разрешенного использования	Рынки
Электроснабжение	Имеется возможность подключения.
Газоснабжение	Возможность подключения будет после 2027 года
Водоснабжение	Имеется возможность подключения
Водоотведение	Имеется возможность подключения
Подъездные пути	Подъездные пути отсутствуют
Механизм предоставления инвестиционной площадки	1) Предоставление земельного участка в аренду без проведения торгов в целях реализации масштабных инвестиционных проектов с последующим правом выкупа; 2) Аукцион по аренде/собственности земельных участков



58) Курганская область, проспект Машиностроителей, в районе строения, №40

Площадь	5 282 кв.м.
Кадастровый номер участка/квартала	45:25:030604:2184
Собственник	Государственная субъекта РФ
Категория земель	Земли населенных пунктов
Основные виды разрешенного использования	Предпринимательство
Электроснабжение	Имеется возможность подключения.
Газоснабжение	Возможность подключения будет после 2027 года
Водоснабжение	Имеется возможность подключения
Водоотведение	Имеется возможность подключения
Подъездные пути	Автодороги - грунтовое покрытие.
Механизм предоставления инвестиционной площадки	<p>1) Предоставление земельного участка в аренду без проведения торгов в целях реализации масштабных инвестиционных проектов с последующим правом выкупа;</p> <p>2) Аукцион по аренде/собственности земельных участков</p>



59) Курганская область, г. Курган, ул. Омская, №148е

Площадь	2 631 кв.м.
Кадастровый номер участка/квартала	45:25:040102:650
Собственник	Государственная субъекта РФ
Категория земель	Земли населенных пунктов
Основные виды разрешенного использования	Склады, магазины
Электроснабжение	Имеется возможность подключения.
Газоснабжение	Возможность подключения будет после 2027 года
Водоснабжение	Имеется возможность подключения
Водоотведение	Имеется возможность подключения
Подъездные пути	Автодороги - асфальтовое покрытие
Механизм предоставления инвестиционной площадки	1) Предоставление земельного участка в аренду без проведения торгов в целях реализации масштабных инвестиционных проектов с последующим правом выкупа; 2) Аукцион по аренде/собственности земельных участков



60) Курганская область, г. Курган, ул. Промышленная, №16а

Площадь	3 486 кв.м.
Кадастровый номер участка/квартала	45:25:030801:2297
Собственник	Государственная субъекта РФ
Категория земель	Земли населенных пунктов
Основные виды разрешенного использования	Склады
Электроснабжение	Имеется возможность подключения.
Газоснабжение	Возможность подключения будет после 2027 года
Водоснабжение	возможность подключения отсутствует
Водоотведение	возможность подключения отсутствует
Подъездные пути	Автодороги - грунтовое покрытие
Механизм предоставления инвестиционной площадки	1) Предоставление земельного участка в аренду без проведения торгов в целях реализации масштабных инвестиционных проектов с последующим правом выкупа; 2) Аукцион по аренде/собственности земельных участков



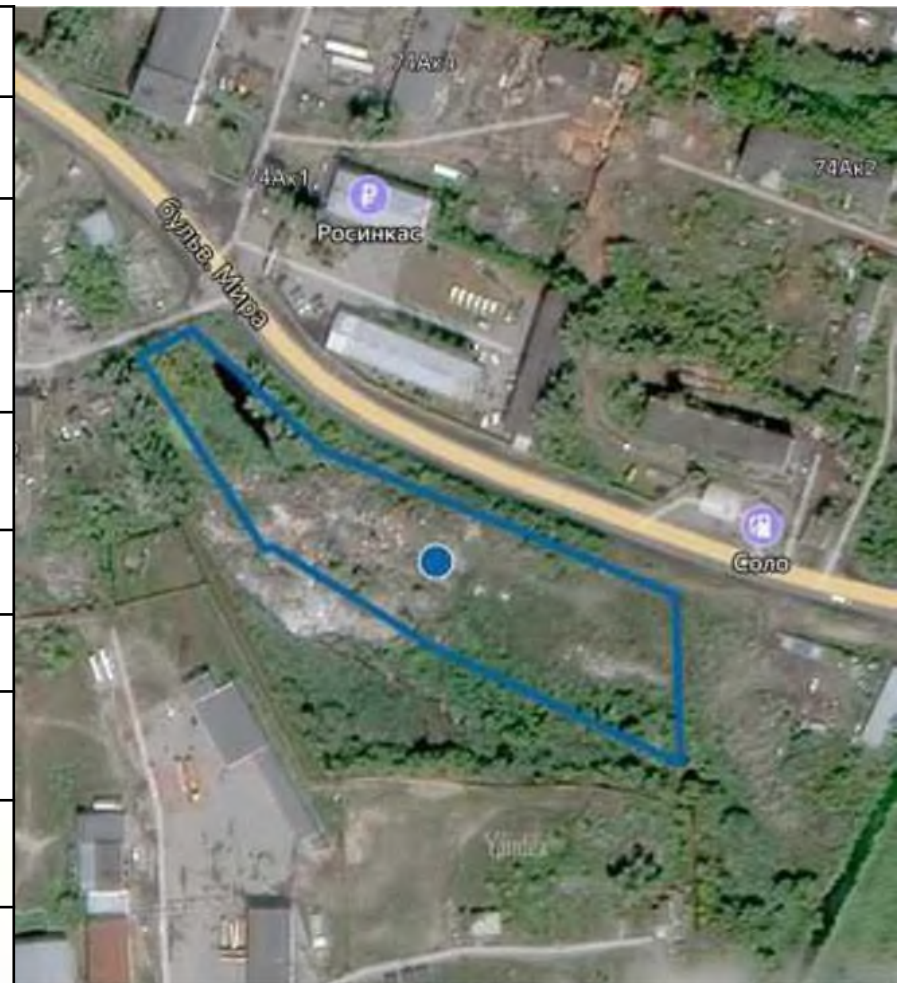
61) Курганская область, г. Курган, улица Серёжи Тюленина, №806

Площадь	4 227 кв.м.
Кадастровый номер участка/квартала	45:25:020701:703
Собственник	Не разграничена
Категория земель	Земли населенных пунктов
Основные виды разрешенного использования	Склады
Электроснабжение	Имеется возможность подключения.
Газоснабжение	Имеется возможность подключения.
Водоснабжение	Имеется возможность подключения.
Водоотведение	Централизованных сетей водоотведения нет
Подъездные пути	Автомобильные дороги - асфальтовое покрытие.
Механизм предоставления инвестиционной площадки	1) Предоставление земельного участка в аренду без проведения торгов в целях реализации масштабных инвестиционных проектов с последующим правом выкупа; 2) Аукцион по аренде/собственности земельных участков



62) Курганская область, г. Курган, б-р Мира, 55

Площадь	7 787 кв.м.
Кадастровый номер участка/квартала	45:25:040328:197
Собственник	Государственная субъекта РФ
Категория земель	Земли населенных пунктов
Основные виды разрешенного использования	Склады
Электроснабжение	Имеется возможность подключения.
Газоснабжение	Возможность подключения будет после 2027 года
Водоснабжение/	Имеется возможность подключения
Водоотведение	Имеется возможность подключения
Подъездные пути	Автодороги - асфальтовое покрытие
Механизм предоставления инвестиционной площадки	1) Предоставление земельного участка в аренду без проведения торгов в целях реализации масштабных инвестиционных проектов с последующим правом выкупа; 2) Аукцион по аренде/собственности земельных участков



63) Курганская область, г. Курган, ул. Чернореченская, 66

Площадь	2 842 кв.м.
Кадастровый номер участка/квартала	45:25:030602:219
Собственник	Государственная субъекта РФ
Категория земель	Земли населенных пунктов
Основные виды разрешенного использования	Склады
Электроснабжение	Имеется возможность подключения.
Газоснабжение	Возможность подключения будет после 2027 года
Водоснабжение	Имеется возможность подключения
Водоотведение	Имеется возможность подключения
Подъездные пути	Автодороги - асфальтовое покрытие
Механизм предоставления инвестиционной площадки	1) Предоставление земельного участка в аренду без проведения торгов в целях реализации масштабных инвестиционных проектов с последующим правом выкупа; 2) Аукцион по аренде/собственности земельных участков



64) Курганская область, г. Курган, ул. Промышленная, в районе строения 5

Площадь	5 025 кв.м.
Кадастровый номер участка/квартала	45:25:030604:1506
Собственник	Не разграничена
Категория земель	Земли населенных пунктов
Основные виды разрешенного использования	Склады
Электроснабжение	Имеется возможность подключения.
Газоснабжение	Имеется возможность подключения.
Водоснабжение	Централизованных сетей водоснабжения нет
Водоотведение	Централизованных сетей водоотведения нет
Подъездные пути	Автодороги - грунтовое покрытие.
Механизм предоставления инвестиционной площадки	1) Предоставление земельного участка в аренду без проведения торгов в целях реализации масштабных инвестиционных проектов с последующим правом выкупа; 2) Аукцион по аренде/собственности земельных участков



65) Курганская область, г. Курган, ул Омская, в районе строения № 134

Площадь	5 500 кв.м.
Кадастровый номер участка/квартала	45:25:040104:136
Собственник	Государственная субъекта РФ
Категория земель	Земли населенных пунктов
Основные виды разрешенного использования	Склады
Электроснабжение	Имеется возможность подключения.
Газоснабжение	Возможность подключения будет после 2027 года
Водоснабжение/	Имеется возможность подключения
Водоотведение	Имеется возможность подключения
Подъездные пути	Автодороги - грунтовое покрытие.
Механизм предоставления инвестиционной площадки	<p>1) Предоставление земельного участка в аренду без проведения торгов в целях реализации масштабных инвестиционных проектов с последующим правом выкупа;</p> <p>2) Аукцион по аренде/собственности земельных участков</p>



66) Курганская область, г. Курган, пр-кт Машиностроителей, 31г

Площадь	5 320 кв.м.
Кадастровый номер участка/квартала	45:25:020701:908
Собственник	Государственная субъекта РФ
Категория земель	Земли населенных пунктов
Основные виды разрешенного использования	Склады
Электроснабжение	Имеется возможность подключения.
Газоснабжение	Возможность подключения будет после 2027 года
Водоснабжение	Имеется возможность подключения
Водоотведение	Имеется возможность подключения
Подъездные пути	Автодороги - грунтовое покрытие.
Механизм предоставления инвестиционной площадки	<p>1) Предоставление земельного участка в аренду без проведения торгов в целях реализации масштабных инвестиционных проектов с последующим правом выкупа;</p> <p>2) Аукцион по аренде/собственности земельных участков</p>



67) Курганская область, г. Курган, ул Омская, № 116 в

Площадь	1 249 кв.м.
Кадастровый номер участка/квартала	45:25:040104:573
Собственник	Муниципальная
Категория земель	Земли населенных пунктов
Основные виды разрешенного использования	Склады
Электроснабжение	Имеется возможность подключения.
Газоснабжение	Имеется возможность подключения.
Водоснабжение	Имеется возможность подключения
Водоотведение	Имеется возможность подключения
Подъездные пути	Автодороги - грунтовое покрытие.
Механизм предоставления инвестиционной площадки	1) Предоставление земельного участка в аренду без проведения торгов в целях реализации масштабных инвестиционных проектов с последующим правом выкупа; 2) Аукцион по аренде/собственности земельных участков



**68) Курганская область, г. Курган, магистраль Р-254 "Иртыш"
Челябинск-Омск, земельный участок 2к**

Площадь	215 040 кв.м.
Кадастровый номер участка/квартала	45:25:000000:28908
Собственник	Не разграничена
Категория земель	Земли населенных пунктов
Основные виды разрешенного использования	Склады
Электроснабжение	Имеется возможность подключения.
Газоснабжение	Имеется возможность подключения.
Водоснабжение	Централизованных сетей водоснабжения нет
Водоотведение	Централизованных сетей водоотведения нет
Подъездные пути	Автодороги - грунтовое покрытие.
Механизм предоставления инвестиционной площадки	1) Предоставление земельного участка в аренду без проведения торгов в целях реализации масштабных инвестиционных проектов с последующим правом выкупа; 2) Аукцион по аренде/собственности земельных участков



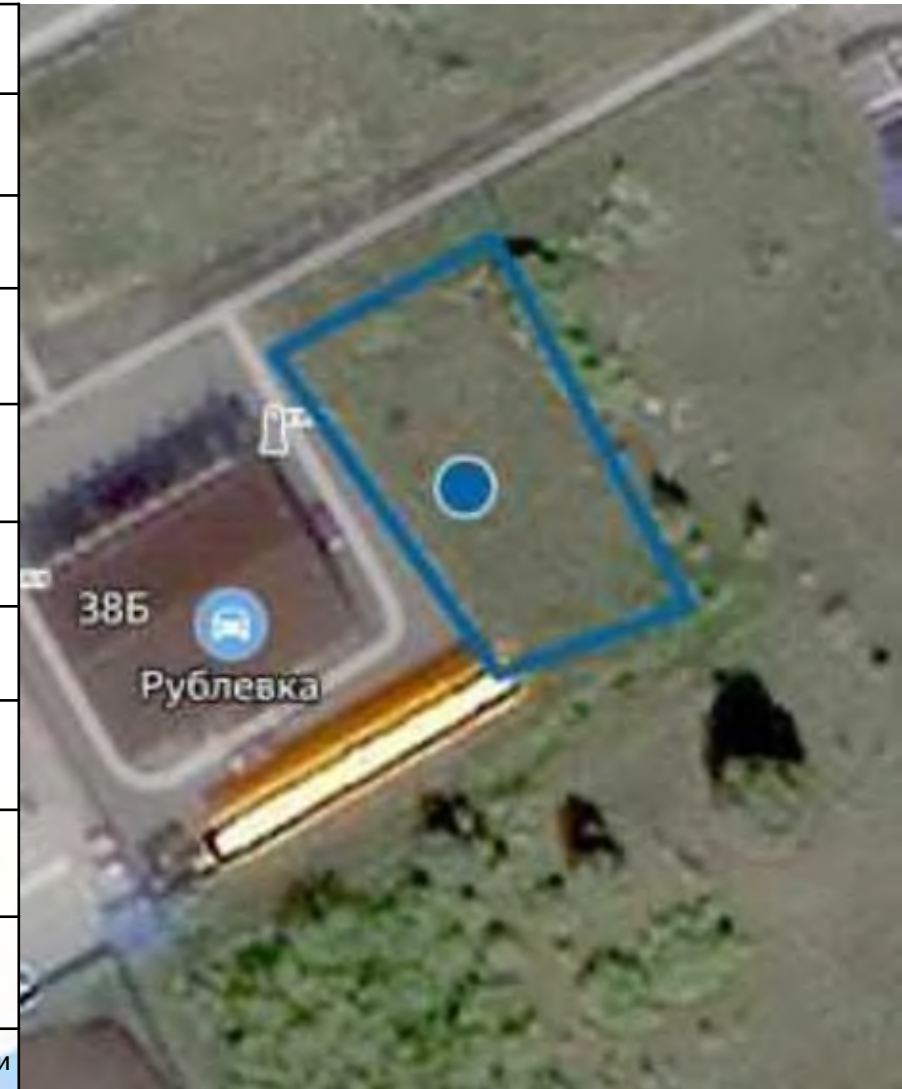
69) Курганская область, г. Курган, улица Промышленная, земельный участок 2в

Площадь	9 229 кв.м.
Кадастровый номер участка/квартала	45:25:030605:903
Собственник	Государственная субъекта РФ
Категория земель	Земли населенных пунктов
Основные виды разрешенного использования	Склады
Электроснабжение	Имеется возможность подключения.
Газоснабжение	Возможность подключения будет после 2027 года
Водоснабжение	Имеется возможность подключения
Водоотведение	Имеется возможность подключения
Подъездные пути	Подъездные пути отсутствуют
Механизм предоставления инвестиционной площадки	1) Предоставление земельного участка в аренду без проведения торгов в целях реализации масштабных инвестиционных проектов с последующим правом выкупа; 2) Аукцион по аренде/собственности земельных участков



70) Курганская область, г. Курган, в районе строения №38 по пр. Машиностроителей

Площадь	794 кв.м.
Кадастровый номер участка/квартала	45:25:030604:1079
Собственник	Государственная субъекта РФ
Категория земель	Земли населенных пунктов
Основные виды разрешенного использования	Для строительства здания автосервиса
Электроснабжение	Имеется возможность подключения.
Газоснабжение	Возможность подключения будет после 2027 года
Водоснабжение/	Имеется возможность подключения
Водоотведение	Имеется возможность подключения
Подъездные пути	Автодороги - грунтовое покрытие
Механизм предоставления инвестиционной площадки	1) Предоставление земельного участка в аренду без проведения торгов в целях реализации масштабных инвестиционных проектов с последующим правом выкупа; 2) Аукцион по аренде/собственности земельных участков



71) Курганская область, г. Курган, ул. Чернореченская, в районе строения №44

Площадь	3 530 кв.м.
Кадастровый номер участка/квартала	45:25:030602:221
Собственник	Государственная субъекта РФ
Категория земель	Земли населенных пунктов
Основные виды разрешенного использования	Для строительства здания склада непродовольственных товаров
Электроснабжение	Имеется возможность подключения.
Газоснабжение	Возможность подключения будет после 2027 года
Водоснабжение	Имеется возможность подключения
Водоотведение	Имеется возможность подключения
Подъездные пути	Автодороги - асфальтовое покрытие
Механизм предоставления инвестиционной площадки	1) Предоставление земельного участка в аренду без проведения торгов в целях реализации масштабных инвестиционных проектов с последующим правом выкупа; 2) Аукцион по аренде/собственности земельных участков



72) Курганская область, г. Курган, пр. Конституции

Площадь	7 208 кв.м.
Кадастровый номер участка/квартала	45:25:080305:39
Собственник	Государственная субъекта РФ
Категория земель	Земли населенных пунктов
Основные виды разрешенного использования	Для строительства автозаправочной станции
Электроснабжение	Имеется возможность подключения.
Газоснабжение	Имеется возможность подключения.
Водоснабжение	Имеется возможность подключения
Водоотведение	Имеется возможность подключения
Подъездные пути	Автодороги - грунтовое покрытие
Механизм предоставления инвестиционной площадки	1) Предоставление земельного участка в аренду без проведения торгов в целях реализации масштабных инвестиционных проектов с последующим правом выкупа; 2) Аукцион по аренде/собственности земельных участков



73) Курганская область, г. Курган, ул Омская, в районе строения № 171

Площадь	2 000 кв.м.
Кадастровый номер участка/квартала	45:25:030702:385
Собственник	Государственная субъекта РФ
Категория земель	Земли населенных пунктов
Основные виды разрешенного использования	Для размещения здания склада
Электроснабжение	Возможность подключения отсутствует
Газоснабжение	Возможность подключения будет после 2027 года
Водоснабжение	Имеется возможность подключения
Водоотведение	Имеется возможность подключения
Подъездные пути	Автодороги - грунтовое покрытие
Механизм предоставления инвестиционной площадки	1) Предоставление земельного участка в аренду без проведения торгов в целях реализации масштабных инвестиционных проектов с последующим правом выкупа; 2) Аукцион по аренде/собственности земельных участков



74) Курганская область, г. Курган, пересечение пр. Маршала Голикова - ул. Родькина

Площадь	11 720 кв.м.
Кадастровый номер участка/квартала	45:25:020405:4
Собственник	Государственная субъекта РФ
Категория земель	Земли населенных пунктов
Основные виды разрешенного использования	Для размещения автоцентра
Электроснабжение	Имеется возможность подключения
Газоснабжение	Возможность подключения будет после 2027 года
Водоснабжение	Имеется возможность подключения
Водоотведение	Имеется возможность подключения
Подъездные пути	Автодороги - асфальтовое покрытие.
Механизм предоставления инвестиционной площадки	1) Предоставление земельного участка в аренду без проведения торгов в целях реализации масштабных инвестиционных проектов с последующим правом выкупа; 2) Аукцион по аренде/собственности земельных участков



75) Курганская область, г. Курган, ул. Щорса, 93

Площадь	4 737 кв.м.
Кадастровый номер участка/квартала	45:25:040105:84
Собственник	Государственная субъекта РФ
Категория земель	Земли населенных пунктов
Основные виды разрешенного использования	Деловое управление, склады
Электроснабжение	Имеется возможность подключения
Газоснабжение	Возможность подключения будет после 2027 года
Водоснабжение	Имеется возможность подключения
Водоотведение	Имеется возможность подключения
Подъездные пути	Автодороги - грунтовое покрытие.
Механизм предоставления инвестиционной площадки	1) Предоставление земельного участка в аренду без проведения торгов в целях реализации масштабных инвестиционных проектов с последующим правом выкупа; 2) Аукцион по аренде/собственности земельных участков



76) Курганская область, г. Курган, улица Омская, земельный участок 134е

Площадь	2 065 кв.м.
Кадастровый номер участка/квартала	45:25:040104:868
Собственник	Государственная субъекта РФ
Категория земель	Земли населенных пунктов
Основные виды разрешенного использования	Хранение автотранспорта
Электроснабжение	Возможность подключения отсутствует
Газоснабжение	Возможность подключения будет после 2027 года
Водоснабжение	Имеется возможность подключения
Водоотведение	Имеется возможность подключения
Подъездные пути	Автодороги - грунтовое покрытие.
Механизм предоставления инвестиционной площадки	1) Предоставление земельного участка в аренду без проведения торгов в целях реализации масштабных инвестиционных проектов с последующим правом выкупа; 2) Аукцион по аренде/собственности земельных участков



77) Курганская область, г. Курган, пр. Маршала Голикова, земельный участок 46а

Площадь	1 450 кв.м.
Кадастровый номер участка/квартала	45:25:030603:642
Собственник	Государственная субъекта РФ
Категория земель	Земли населенных пунктов
Основные виды разрешенного использования	Хранение автотранспорта
Электроснабжение	Имеется возможность подключения
Газоснабжение	Возможность подключения будет после 2027 года
Водоснабжение	Имеется возможность подключения
Водоотведение	Имеется возможность подключения
Подъездные пути	Автодороги - грунтовое покрытие.
Механизм предоставления инвестиционной площадки	1) Предоставление земельного участка в аренду без проведения торгов в целях реализации масштабных инвестиционных проектов с последующим правом выкупа; 2) Аукцион по аренде/собственности земельных участков



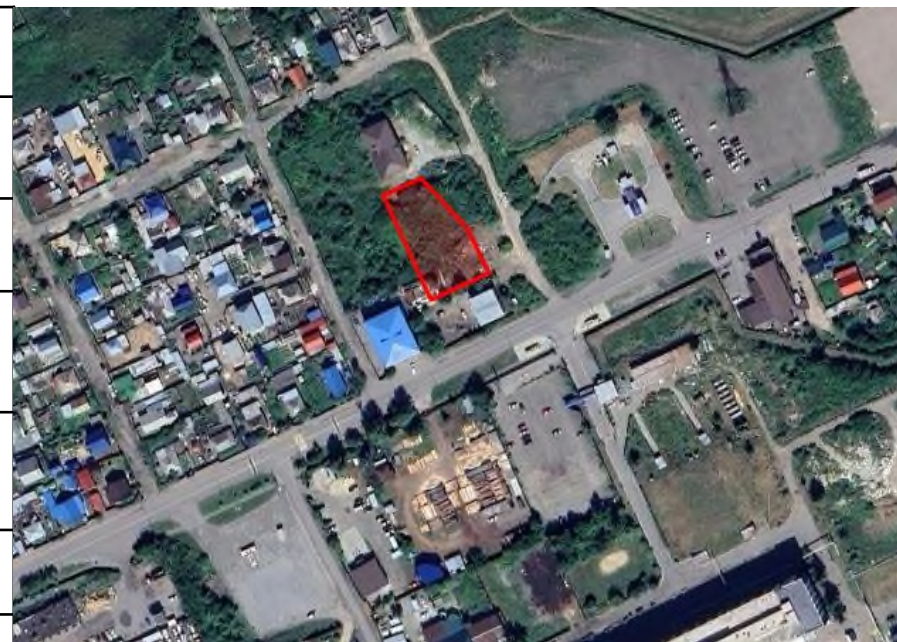
78) Курганская область, г. Курган, улица Мостостроителей, земельный участок 24г

Площадь	1 600 кв.м.
Кадастровый номер участка/квартала	45:25:020201:2654
Собственник	Государственная субъекта РФ
Категория земель	Земли населенных пунктов
Основные виды разрешенного использования	Хранение автотранспорта
Электроснабжение	Имеется возможность подключения
Газоснабжение	Возможность подключения будет после 2027 года
Водоснабжение	Имеется возможность подключения
Водоотведение	Имеется возможность подключения
Подъездные пути	Автодороги - грунтовое покрытие.
Механизм предоставления инвестиционной площадки	1) Предоставление земельного участка в аренду без проведения торгов в целях реализации масштабных инвестиционных проектов с последующим правом выкупа; 2) Аукцион по аренде/собственности земельных участков



79) Курганская область, г. Кургна, ул. Баумана

Площадь	1 503 кв.м.
Кадастровый номер участка/квартала	45:25:020801:115
Собственник	Государственная субъекта РФ
Категория земель	Земли населенных пунктов
Основные виды разрешенного использования	Для размещения автомоечного комплекса
Электроснабжение	Имеется возможность подключения
Газоснабжение	Возможность подключения будет после 2027 года
Водоснабжение	Имеется возможность подключения
Водоотведение	Имеется возможность подключения
Подъездные пути	Автодороги - грунтовое покрытие.
Механизм предоставления инвестиционной площадки	1) Предоставление земельного участка в аренду без проведения торгов в целях реализации масштабных инвестиционных проектов с последующим правом выкупа; 2) Аукцион по аренде/собственности земельных участков



80) Курганская область, г. Курган, автомобильная дорога Курган-Шадринск, в районе поселка Чистое поле

Площадь	3 587 кв.м.
Кадастровый номер участка/квартала	45:25:030203:17
Собственник	Муниципальная собственность
Категория земель	Земли населенных пунктов
Основные виды разрешенного использования	Для размещения здания кафе
Электроснабжение	Имеется возможность подключения
Газоснабжение	Имеется возможность подключения.
Водоснабжение	Централизованных сетей водоснабжения нет
Водоотведение	Централизованных сетей водоотведения нет
Подъездные пути	Автомобильные – грунтовое покрытие.
Механизм предоставления инвестиционной площадки	1) предоставление земельного участка в аренду без проведения торгов в целях реализации масштабного инвестиционного проекта с последующим правом выкупа; 2) аукцион по аренде/собственности земельного участка.



81) Курганская область, Тракт Курган - Шадринск в районе п. Чистое поле

Площадь	7 160 кв.м.
Кадастровый номер участка/квартала	45:25:030203:15
Собственник	Собственность субъекта РФ
Категория земель	Земли населенных пунктов
Основные виды разрешенного использования	Для размещения здания автосалона
Электроснабжение	Имеется возможность подключения
Газоснабжение	Возможность подключения будет после 2027 года
Водоснабжение	Имеется возможность подключения
Водоотведение	Имеется возможность подключения
Подъездные пути	Автодороги – асфальтовое покрытие
Механизм предоставления инвестиционной площадки	1) предоставление земельного участка в аренду без проведения торгов в целях реализации масштабного инвестиционного проекта с последующим правом выкупа; 2) аукцион по аренде/собственности земельного участка.

